



Общество с ограниченной ответственностью
«НОВЫЕ РЕСУРСЫ»

Заказчик – **ПАО «Нижнекамскнефтехим»**

«Реконструкция линейного сооружения - имущественный комплекс «Управление этиленопроводов» на участке Нижнекамск – Казань. Модернизация

ДОКУМЕНТАЦИЯ ПО ПЛАНИРОВКЕ ТЕРРИТОРИИ

Проект планировки территории

Раздел 4. Материалы по обоснованию проекта планировки территории.
Пояснительная записка

Часть 3. Пояснительная записка (продолжение 2)

НКНХ.5273-ППТ4.3

Том 4.3

2024



Общество с ограниченной ответственностью
«НОВЫЕ РЕСУРСЫ»

Заказчик – **ПАО «Нижнекамскнефтехим»**

«Реконструкция линейного сооружения - имущественный комплекс «Управление этиленопроводов» на участке Нижнекамск – Казань. Модернизация

ДОКУМЕНТАЦИЯ ПО ПЛАНИРОВКЕ ТЕРРИТОРИИ

Проект планировки территории

Раздел 4. Материалы по обоснованию проекта планировки территории.
Пояснительная записка

Часть 3. Пояснительная записка (продолжение 2)

НКНХ.5273-ППТ4.3

Том 4.3

Руководитель проектов

(подпись, дата)

А.С. Махов

Главный инженер проекта

(подпись, дата)

С.А. Дордий

Инд. № подл.	Подп. и дата	Взам. инв. №

2024



**ГЕО
СЕРВИС**

ООО «Геосервис»
Россия, 197198, г. Санкт-Петербург,
Малый проспект ПС, дом 5, литер Б, помещение 301
тел.: +7 (812) 456-70-86
e-mail: officegeo@geo-sz.ru
официальный сайт www.geo-sz.ru
ИНН 7813522944

Заказчик – ПАО «Нижнекамскнефтехим»

«Реконструкция линейного сооружения - имущественный комплекс «Управление этиленопроводов» на участке Нижнекамск – Казань. Модернизация

ДОКУМЕНТАЦИЯ ПО ПЛАНИРОВКЕ ТЕРРИТОРИИ

Проект планировки территории

**Раздел 4. Материалы по обоснованию проекта планировки территории.
Пояснительная записка**

Часть 3. Пояснительная записка (продолжение 2)

НКНХ.5273-ППТ4.3

Том 4.3

Технический директор

М.С. Кочетова

(подпись, дата)

Руководитель отдела

О.А. Ермолина

(подпись, дата)



2024

Взам. инв. №	
Подп. и дата	
Инв. № подл.	

СОДЕРЖАНИЕ ТОМА

Обозначение	Наименование	Примечание
НКНХ.5273-ППТ4.3-С	Содержание тома 4.3	Лист 3
НКНХ.5273-ДПТ.СД	Состав документации по планировке территории	Выпускается отдельным томом 0
НКНХ.5273-ППТ4.3	Раздел 4. Материалы по обоснованию проекта планировки территории. Пояснительная записка. Часть 3. Пояснительная записка (продолжение 2)	Лист 4

Инв. № подл.	Подп. и дата	Взам. инв. №	НКНХ.5273-ППТ4.3-С						Стадия	Лист	Листов
			Изм.	Кол.уч	Лист	№док.	Подп.	Дата			
Инв. № подл.	Подп. и дата	Взам. инв. №	Разраб.	Гурьева	<i>М.Г.</i>	25.11.24	Содержание тома 4.3	Стадия	Лист	Листов	
			Проверил	Зюбан	<i>Д.З.</i>	25.11.24					1
			Рук. отдела	Ермолина	<i>Е.Е.</i>	25.11.24					ГЕО СЕРВИС
			Директор	Кочетова	<i>О.К.</i>	25.11.24					

СОДЕРЖАНИЕ

Приложение А	Приказ ПАО «НКНХ» от 11.09.2024 № 575/НКНХ.....	3
Приложение Б	Письмо Исполнительного комитета Зеленодольского муниципального района от 04.07.2024 № 03-2/6792	42
Приложение В	Письмо Исполнительного комитета Тукаевского муниципального района от 09.07.2024 № 3204/исх-ик	44
Приложение Г	Письмо Исполнительного комитета Тюлячинского муниципального района от 29.07.2024 №1957-и.....	46
Приложение Д	Письмо Исполнительного комитета Мамадышского муниципального района от 25.07.2024 № 2235.....	49
Приложение Ж	Письмо Исполнительного комитета Нижнекамского муниципального района от 29.07.2024 № 6665_ИсхОрг.....	51
Приложение И	Письмо Исполнительного комитета Арташского СП Сабинского муниципального района от 05.07.2024 № 121.....	55
Приложение К	Письмо Исполнительного комитета Большекибьячинского СП Сабинского муниципального района от 11.07.2024 № 98.....	57
Приложение Л	Письмо Исполнительного комитета Большешинарского СП Сабинского муниципального района от 29.07.2024 № 102.....	59
Приложение М	Письмо Исполнительного комитета Сатышевского СП Сабинского муниципального района от 26.07.2024 № 85.....	61
Приложение Н	Письмо Исполнительного комитета Староикшурминского СП Сабинского муниципального района от 05.07.2024 № 121.....	63
Приложение П	Письмо Исполнительного комитета Нижнешитцинского СП Сабинского муниципального района от 26.07.2024 № 118.....	65
Приложение Р	Письмо Исполнительного комитета Юлбатского СП Сабинского муниципального района от 08.07.2024 № 149.....	68
Приложение С	Письмо Исполнительного комитета Пестречинского муниципального района от 23.09.2024 № 2976и.....	70
Приложение Т	Письмо Минприроды России от 26.09.2024 № 15-61/17346-ОГ.....	72
Приложение У	Письмо Комитета Республики Татарстан по охране объектов культурного наследия от 24.05.2024 № 01-02/2623.	74
Приложение Ф	Письмо Комитета Республики Татарстан по охране объектов культурного наследия от 18.11.2024 № 01-02/5426.	79
Приложение Х	Письмо Государственного комитета Республики Татарстан	82

Взам. инв. №										
	Подп. и дата									
Инв. № подл.							НКНХ.5273-ППТ4.3			
	Изм.	Кол.уч	Лист	№док.	Подп.	Дата				
	Разраб.	Гурьева				25.11.24	Раздел 4. Материалы по обоснованию проекта планировки территории. Пояснительная записка. Часть 3. Пояснительная записка (продолжение)	Стадия	Лист	Листов
	Проверил	Зюбан				25.11.24			1	97
	Рук. отдела	Ермолина				25.11.24				
Директор	Кочетова				25.11.24					

Иск. № 11198/Н-КНХ от 13.09.2024

В ответ на № 0085.2023-PGS-NKNH-LET-00055 от

УТВЕРЖДЕНО
 Руководитель проекта
 ПО ООО «УЭТП-НКНХ»
 К.А. Мазаев
 от «__» _____ 2024 г. №__

ЗАДАНИЕ

**на разработку документации по планировке территории линейного объекта
 федерального значения в области трубопроводного транспорта**

**Наименование объекта: «Реконструкция линейного сооружения -
 имущественный комплекс «Управление этиленопроводов» на участке
 Нижнекамск – Казань. Модернизация объектов для транспортировки этилена с
 учётом дополнительных объемов от ЭП-600»**

№ п/п	Наименование раздела	Содержание раздела
1.	Вид разрабатываемой документации по планировке территории	Документация по планировке территории в составе Проекта планировки территории и Проекта межевания территории (далее ППТ, ПМТ)
2.	Основание для подготовки документации по планировке территории	Приказ ПАО «Нижнекамскнефтехим» о принятии Решения о подготовке документации по планировке территории линейного объекта федерального значения в области трубопроводного транспорта «Реконструкция линейного сооружения - имущественный комплекс «Управление этиленопроводов» на участке Нижнекамск – Казань. Модернизация объектов для транспортировки этилена с учётом дополнительных объемов от ЭП-600» от 11.09.2024 № 575/НКНХ. Решение п. 4.1 Протокола технического совета по реализации Проекта «Строительство магистрального этиленопровода «Нижнекамск-Казань» от 13.10.2023г. Постановление Правительства Российской Федерации от 02.04.2022 г. № 575.
3.	Инициатор подготовки документации по планировке территории	Публичное акционерное общество «Нижнекамскнефтехим», ОГРН 1021602502316, дата внесения сведений в ЕГРЮЛ - 18.08.1993 г. Место нахождения и адрес юридического лица: 423570, Республика Татарстан, Нижнекамский район, г. Нижнекамск, ул. Соболековская, зд. 23, офис 129.

Взам. инв. №

Подп. и дата

Инв. № подл.

Изм.	Кол.уч.	Лист	Недок	Подп.	Дата

НКНХ.5273-ППТ4.3

Лист

4

№ п/п	Наименование раздела	Содержание раздела
4.	Источник финансирования работ по подготовке документации по планировке территории	Собственные средства ПАО «Нижнекамскнефтехим»
5.	Описание проектируемого объекта (объектов)	
5.1	Наименование (титул/инвестиционный проект) проектируемого объекта (объектов) с указанием идентификационных номеров в соответствии с документами территориального планирования	<p>Наименование объекта: «Реконструкция линейного сооружения - имущественный комплекс «Управление этиленопроводов» на участке Нижнекамск – Казань. Модернизация объектов для транспортировки этилена с учётом дополнительных объемов от ЭП-600»</p> <p>Реконструируемый объект недвижимости: «Линейное сооружение - имущественный комплекс «Управление этиленопроводов»: цех № 2201 (А-402, А-403, А-404, А-405, А-406, А-409, А-410, А-411, А-546, А-1539, А-1540, А-1541, А-59630, 1-2, 2-4), цех 2202 (лит. А-431, А-433, А-441, А-432, А-429, А-444, А-428, А-434, Г1594, А-1596/1, А-1596/2, А-1595, А-430, 2-3), цех №2203 (лит. А-506, А-507, А-508, А-509, А-510, А-511, А-1645, А-1646, 4-7, 5-6), цех №2204 (А-457, А-458, А-459, А-460, А-461, А-1634, А-10318, 7-10, 8-9), цех №2205 (лит. А-116, А-117, А-118, А-120, А-121, А-123, А-127, А-1130, А-1132, А-1182, А-1183, А-1184, А-1491, А-1729/1, А-1729/2, А-10192, А-482, А-483, А-484, А-485, А-486, А-487, А-488, А-489, А-1131/1, А-1131/2, А-1632, А-1633, А-10302)» с кадастровым номером 0:0:0:126.</p> <p>Участок реконструкции: проектируемый подземный магистральный этиленопровод от цеха № 2201 (Нижнекамск) до цеха № 2202 (Казань)».</p>
5.2	Вид и наименование планируемого к размещению объекта капитального строительства, его основные характеристики ¹	В состав проектируемого объекта «Реконструкция линейного сооружения - имущественный комплекс «Управление этиленопроводов» на участке Нижнекамск – Казань. Модернизация объектов для транспортировки этилена с учётом дополнительных объемов от ЭП-600» входят:

¹Технические характеристики и состав объекта могут уточняться по результатам подготовки документации по планировке территории

Взам. инв. №	
Подп. и дата	
Инв. № подл.	

Изм.	Кол.уч.	Лист	№док	Подп.	Дата

НКНХ.5273-ППТ4.3

Лист
5

№ п/п	Наименование раздела	Содержание раздела
		<p>- подземный магистральный этиленопровод от цеха № 2201 (Нижекамск) до цеха № 2202 (Казань) (ориентировочная протяженность 254 км);</p> <p>- конструктивные элементы и объекты капитального строительства, входящие в состав проектируемого линейного объекта технологически связанные и являющиеся его неотъемлемой частью.</p> <p>Основные характеристики: Основное назначение - транспорт этилена с Нижекамской компрессорной станции (цех № 2201) в Казанскую компрессорную станцию (цех № 2202) для передачи ПАО «Казаньоргсинтез»;</p> <p>Проектный объем транспортировки этилена – 600 тыс.т/год; Ориентировочная протяженность – 254 км; Диаметр труб - 273 мм; Рабочее давление – 9,8 Мпа.</p> <p>Функциональное назначение объекта - линейный объект трубопроводного транспорта.</p> <p>Уровень ответственности согласно Федеральному закону от 30.12.2009 № 384-ФЗ по идентификационным признакам повышенный и нормальный.</p> <p>Принадлежность к объектам транспортной инфраструктуры и к другим объектам, функционально-технологические особенности, которых влияют на их безопасность – трубопроводы магистральные для жидкостей и газа (код 220.42.21.11).</p> <p>Принадлежность к опасным производственным объектам – относится согласно ст. 2 № 116-ФЗ от 21.07.1997 «О промышленной безопасности опасных производственных объектов», ст. 48.1 № 190-ФЗ от 29.12.2004 «Градостроительный кодекс Российской Федерации».</p> <p>Пожарная и взрывопожарная опасность - объект относится к взрывоопасным, согласно ст. 27 № 123-ФЗ от 22.07.2008 (наличие</p>

Взам. инв. №	
Подп. и дата	
Инв. № подл.	

Изм.	Кол.уч.	Лист	№док	Подп.	Дата		

НКНХ.5273-ППТ4.3

Лист
6

№ п/п	Наименование раздела	Содержание раздела
		взрывопожароопасных производственных объектов). Наличие зданий с постоянным пребыванием людей - отсутствуют.
5.3	Вид строительства	Реконструкция
6.	Населенные пункты, поселения, городские округа, муниципальные районы, субъекты Российской Федерации, применительно к территориям которых осуществляется подготовка документации по планировке территории	Российская Федерация, Республика Татарстан, Нижнекамский муниципальный район, Сухаревское сельское поселение, Каенлинское сельское поселение, Афанасовское сельское поселение, Шингальчинское сельское поселение; муниципальное образование город Нижнекамск; Тукаевский муниципальный район, Иштерьяковское сельское поселение; Мамадышский муниципальный район, Сокольское сельское поселение, Отарское сельское поселение, Красногорское сельское поселение, Уразбахтинское сельское поселение, Среднекирменское сельское поселение, Малокирменское сельское поселение, Суньское сельское поселение, Никифоровское сельское поселение, Тавельское сельское поселение, Ишкеевское сельское поселение; Сабинский муниципальный район, Большекибьячинское сельское поселение, Старонкшурминское сельское поселение, Арташское сельское поселение, Нижнешитцинское сельское поселение, Сатышевское сельское поселение, Юлбатское сельское поселение, Большешинарское сельское поселение; Тюлячинский муниципальный район, Абдинское сельское поселение, Тюлячинское сельское поселение, Большеметескинское сельское поселение, Малокибязозинское сельское поселение, Верхнекибязозинское сельское поселение; Арский муниципальный район, Старочурилинское сельское поселение; Пестречинский муниципальный район, Белкинское сельское поселение, Кобяковское сельское поселение, Надеждинское сельское поселение; Высокогорский муниципальный район, Иске-Казанское сельское поселение, Ямашурминское сельское поселение, Шапшинское сельское поселение, Чепчуговское

Взам. инв. №	
Подп. и дата	
Инв. № подл.	

Изм.	Кол.уч.	Лист	№док	Подп.	Дата	

НКНХ.5273-ППТ4.3

№ п/п	Наименование раздела	Содержание раздела
		<p>сельское поселение, Бирюлинское сельское поселение, Усадское сельское поселение, Чернышевское сельское поселение, Альдермышское сельское поселение, Большековалинское сельское поселение; Зеленодольский муниципальный район, Бишининское сельское поселение, Осиновское сельское поселение; муниципальное образование город Казань, город Казань.</p> <p>Сведения о категориях земель²:</p> <p>Земли населенных пунктов;</p> <p>Земли промышленности, энергетики, транспорта, связи, радиовещания, телевидения, информатики, земли для обеспечения космической деятельности, земли обороны, безопасности и земли иного специального назначения;</p> <p>Земли сельскохозяйственного назначения;</p> <p>Земли лесного фонда.</p>
7.	Требования к подготовке документации по планировке территории	<p>Подготовка документации по планировке территории осуществляется в соответствии с требованиями Градостроительного кодекса Российской Федерации, Постановления Правительства Российской Федерации от 12.05.2017 № 564.</p> <p>Обязательное согласование документации по планировке территории в составе ППТ, ПМТ с уполномоченными органами.</p> <p>Подготовка графической части документации по планировке территории осуществляется в соответствии с системой координат, используемой для ведения Единого государственного реестра недвижимости (МСК-16, зона 1, зона 2).</p> <p>Границы полосы отвода сформировать:</p> <ul style="list-style-type: none"> - полоса отвода на период строительства и эксплуатации магистрального этиленопровода с конструктивными элементами и объектами капитального строительства технологически связанными и являющимися его неотъемлемой частью (постоянный отвод); - полоса отвода под вспомогательными

²Сведения о категориях земель могут уточняться по результатам подготовки документации по планировке территории

Взам. инв. №	
Подп. и Дата	
Инв. № подл.	

Изм.	Кол.уч.	Лист	№док	Подп.	Дата	

НКНХ.5273-ППТ4.3

Лист
8

6

№ п/п	Наименование раздела	Содержание раздела
		объектами необходимыми для обеспечения строительно-монтажных работ, (ВЗиС, площадки складирования вырубленной древесины, временные подъездные дороги и прочее) (временный отвод).
8.	Вид разрешенного использования земельных участков, предназначенных для размещения проектируемого объекта (объектов)	<p>Трубопроводный транспорт, также иные здания, сооружения, необходимые для строительства (реконструкции) проектируемого объекта.</p> <p>Строительство, реконструкция, эксплуатация линейных объектов (согласно ст.25 Лесного кодекса РФ от 04.12.2006 г. №200-ФЗ).</p> <p>Вид разрешенного использования территории, на которой располагается объект, может быть уточнен по результатам разработки проекта планировки территории и проекта межевания территории.</p>
9.	Состав документации по планировке территории	<p>Документация по планировке территории. Проект планировки территории.</p> <p>Основная часть проекта планировки территории. Раздел 1. Проект планировки территории. Графическая часть.</p> <p>Основная часть проекта планировки территории. Раздел 2. Положение о размещении линейных объектов.</p> <p>Раздел 3. Материалы по обоснованию проекта планировки территории. Графическая часть.</p> <p>Раздел 4. Материалы по обоснованию проекта планировки территории. Пояснительная записка.</p> <p>Документация по планировке территории. Проект межевания территории.</p> <p>Основная часть проекта межевания территории. Раздел 1. Проект межевания территории. Графическая часть.</p> <p>Основная часть проекта межевания территории. Раздел 2. Проект межевания территории. Текстовая часть.</p> <p>Раздел 3. Материалы по обоснованию проекта межевания территории. Графическая часть.</p> <p>Раздел 4. Материалы по обоснованию проекта межевания территории. Пояснительная записка.</p>

Взам. инв. №	
Подп. и дата	
Инв. № подл.	

Изм.	Кол.уч.	Лист	№док	Подп.	Дата	

НКНХ.5273-ППТ4.3

Лист

9

№ п/п	Наименование раздела	Содержание раздела
10.	Основная часть проекта планировки территории	
10.1	Раздел 1. Проект планировки территории. Графическая часть	
10.1.1	Требования к содержанию чертежей проекта планировки территории	<p>Подготовка проекта планировки территории предусматривающего размещение одного или нескольких линейных объектов (далее - проект планировки территории), осуществляется по внешним границам максимально удаленных от планируемого маршрута прохождения линейных объектов (трасс) зон с особыми условиями использования территорий, которые подлежат установлению в связи с размещением этих объектов.</p> <p>На чертеже красных линий отображаются: границы территории, в отношении которой осуществляется подготовка проекта планировки; существующие (ранее установленные в соответствии с законодательством Российской Федерации), устанавливаемые и отменяемые красные линии;</p> <p>номера характерных точек устанавливаемых красных линий, в том числе точек начала и окончания красных линий, точек изменения описания красных линий. Перечень координат характерных точек устанавливаемых красных линий приводится в форме таблицы, которая является неотъемлемым приложением к чертежу красных линий;</p> <p>пояснительные надписи, содержащие информацию о видах территорий общего пользования, для которых установлены и (или) устанавливаются красные линии;</p> <p>границы существующих и планируемых элементов планировочной структуры.</p> <p>На чертеже границ зон планируемого размещения линейных объектов отображаются: границы территории, в отношении которой осуществляется подготовка проекта планировки; границы зон планируемого размещения линейных объектов, с указанием границ зон планируемого размещения объектов капитального строительства, проектируемых в составе линейных объектов, обеспечивающих в том числе</p>

Взам. инв. №	
Подп. и дата	
Инв. № подл.	

Изм.	Кол.уч.	Лист	№док	Подп.	Дата	

НКНХ.5273-ППТ4.3

№ п/п	Наименование раздела	Содержание раздела
		<p>соблюдение расчетных показателей минимально допустимого уровня обеспеченности территории объектами коммунальной, транспортной, социальной инфраструктур и расчетных показателей максимально допустимого уровня территориальной доступности указанных объектов для населения в соответствии с нормативами градостроительного проектирования. Места размещения объектов капитального строительства, проектируемых в составе линейного объекта, подлежат уточнению при архитектурно-строительном проектировании, но не могут выходить за границы зон планируемого размещения таких объектов, установленных проектом планировки территории. В случае если для размещения линейных объектов требуется образование земельных участков, границы зон планируемого размещения линейных объектов устанавливаются в соответствии с нормами отвода земельных участков для конкретных видов линейных объектов;</p> <p>номера характерных точек границ зон планируемого размещения линейных объектов, в том числе точек начала и окончания, точек изменения описания границ таких зон.</p> <p>На чертеже границ зон планируемого размещения линейных объектов, подлежащих реконструкции в связи с изменением их местоположения отображаются:</p> <ul style="list-style-type: none"> границы территории, в отношении которой осуществляется подготовка проекта планировки; границы зон планируемого размещения линейных объектов, подлежащих реконструкции в связи с изменением их местоположения; номера характерных точек границ зон планируемого размещения линейных объектов, подлежащих реконструкции в связи с изменением их местоположения.
10.1.2	Требования к оформлению чертежей проекта планировки территории	<p>Графические материалы, входящие в состав документации по планировке территории, разрабатываются в масштабе от 1:500 до 1:5000.</p> <p>Объединение нескольких чертежей в один</p>

Взам. инв. №	
Подп. и дата	
Инв. № подл.	

Изм.	Кол.уч.	Лист	№док	Подп.	Дата	

НКНХ.5273-ППТ4.3

Лист
11

№ п/п	Наименование раздела	Содержание раздела
		<p>допускается при условии обеспечения читаемости линий и условных обозначений графических материалов.</p> <p>Также с целью наглядного отображения пересечений проектируемого объекта с другими объектами капитального строительства и природными объектами допускается использование карт-врезок, содержащих более подробное и укрупненное изображение территории размещения объекта.</p>
10.2	Раздел 2. Положение о размещении линейных объектов	
10.2.1	Сведения о размещении объекта на территории	<p>Наименование, основные характеристики (категория, протяженность, проектная мощность, пропускная способность, грузонапряженность, интенсивность движения) и назначение планируемых для размещения линейных объектов, а также линейных объектов, подлежащих реконструкции в связи с изменением их местоположения;</p> <p>перечень субъектов Российской Федерации, перечень муниципальных районов, городских округов в составе субъектов Российской Федерации, перечень поселений, населенных пунктов, внутригородских территорий городов федерального значения, на территориях которых устанавливаются зоны планируемого размещения линейных объектов;</p> <p>перечень координат характерных точек границ зон планируемого размещения линейных объектов;</p> <p>перечень координат характерных точек границ зон планируемого размещения линейных объектов, подлежащих реконструкции в связи с изменением их местоположения;</p> <p>предельные параметры разрешенного строительства, реконструкции объектов капитального строительства, входящих в состав линейных объектов в границах зон их планируемого размещения;</p> <p>предельное количество этажей и (или) предельная высота объектов капитального строительства, входящих в состав линейных</p>

Взам. инв. №	
Подп. и дата	
Инв. № подл.	

Изм.	Кол.уч.	Лист	№док	Подп.	Дата	

НКНХ.5273-ППТ4.3

Лист
12

№ п/п	Наименование раздела	Содержание раздела
		<p>объектов, в границах каждой зоны планируемого размещения таких объектов;</p> <p> максимальный процент застройки каждой зоны планируемого размещения объектов капитального строительства, входящих в состав линейных объектов, определяемый как отношение площади зоны планируемого размещения объектов капитального строительства, входящего в состав линейного объекта, которая может быть застроена, ко всей площади этой зоны;</p> <p> минимальные отступы от границ земельных участков в целях определения мест допустимого размещения объектов капитального строительства, которые входят в состав линейных объектов и за пределами, которых запрещено строительство таких объектов, в границах каждой зоны планируемого размещения объектов капитального строительства, входящих в состав линейных объектов;</p> <p> требования к архитектурным решениям объектов капитального строительства, входящих в состав линейных объектов, в границах каждой зоны планируемого размещения таких объектов, расположенной в границах территории исторического поселения федерального или регионального значения, с указанием:</p> <p> требований к цветовому решению внешнего облика таких объектов;</p> <p> требований к строительным материалам, определяющим внешний облик таких объектов;</p> <p> требований к объемно-пространственным, архитектурно-стилистическим и иным характеристикам таких объектов, влияющим на их внешний облик и (или) на композицию, а также на силуэт застройки исторического поселения;</p> <p> информация о необходимости осуществления мероприятий по защите сохраняемых объектов капитального строительства (здание, строение, сооружение, объекты, строительство которых не завершено), существующих и строящихся на момент подготовки проекта планировки территории, а также объектов капитального</p>

Взам. инв. №	
Подп. и дата	
Инв. № подл.	

Изм.	Кол.уч.	Лист	№док	Подп.	Дата	

НКНХ.5273-ППТ4.3

№ п/п	Наименование раздела	Содержание раздела
		<p>строительства, планируемых к строительству в соответствии с ранее утвержденной документацией по планировке территории, от возможного негативного воздействия в связи с размещением линейных объектов;</p> <p>информация о необходимости осуществления мероприятий по сохранению объектов культурного наследия от возможного негативного воздействия в связи с размещением линейных объектов;</p> <p>информация о необходимости осуществления мероприятий по охране окружающей среды;</p> <p>информация о необходимости осуществления мероприятий по защите территории от чрезвычайных ситуаций природного и техногенного характера, в том числе по обеспечению пожарной безопасности и гражданской обороне.</p>
11.	Материалы по обоснованию проекта планировки территории	
11.1	Раздел 3. Материалы по обоснованию проекта планировки территории. Графическая часть	
11.1.1	Требования к составу графических материалов по обоснованию проектов планировки территории	<p>Графические материалы разрабатываются в масштабе от 1:500 до 1:5 000.</p> <p>Раздел 3 «Материалы по обоснованию проекта планировки территории. Графическая часть» содержит следующие схемы:</p> <p>схема расположения элементов планировочной структуры (территорий, занятых линейными объектами и (или) предназначенных для размещения линейных объектов);</p> <p>схема использования территории в период подготовки проекта планировки территории;</p> <p>схема организации улично-дорожной сети и движения транспорта;</p> <p>схема границ территорий объектов культурного наследия;</p> <p>схема границ зон с особыми условиями использования территорий, особо охраняемых природных территорий, лесничеств;</p> <p>схема границ территорий, подверженных риску возникновения чрезвычайных ситуаций природного и техногенного характера (пожар,</p>

Взам. инв. №	
Подп. и дата	
Инв. № подл.	

Изм.	Кол.уч.	Лист	№док	Подп.	Дата	

НКНХ.5273-ППТ4.3

Лист
14

№ п/п	Наименование раздела	Содержание раздела
		взрыв, химическое, радиоактивное заражение, затопление, подтопление, оползень, карсты, эрозия и т.д.); схема конструктивных и планировочных решений.
11.1.2.	Требования к содержанию графических материалов по обоснованию проектов планировки территории	<p>Схема расположения элементов планировочной структуры разрабатывается в масштабе от 1:10 000 до 1:25 000 при условии обеспечения читаемости линий и условных обозначений графических материалов. На этой схеме отображаются:</p> <p>границы территории, в отношении которой осуществляется подготовка схемы расположения элементов планировочной структуры, в пределах границ субъекта (субъектов) Российской Федерации, на территории которого устанавливаются границы зон планируемого размещения линейных объектов и границы зон планируемого размещения линейных объектов, подлежащих реконструкции в связи с изменением их местоположения;</p> <p>границы зон планируемого размещения линейных объектов;</p> <p>границы зон планируемого размещения линейных объектов, подлежащих реконструкции в связи с изменением их местоположения.</p> <p>На схеме использования территории в период подготовки проекта планировки территории отображаются:</p> <p>границы территории, в отношении которой осуществляется подготовка проекта планировки;</p> <p>границы зон планируемого размещения линейных объектов;</p> <p>границы зон планируемого размещения линейных объектов, подлежащих реконструкции в связи с изменением их местоположения;</p> <p>сведения об отнесении к определенной категории земель в границах территории, в отношении которой осуществляется подготовка проекта планировки;</p> <p>границы существующих земельных участков, учтенных в Едином государственном реестре</p>

Взам. инв. №	
Подп. и дата	
Инв. № подл.	

Изм.	Кол.уч.	Лист	№док	Подп.	Дата	

НКНХ.5273-ППТ4.3

Лист
15

№ п/п	Наименование раздела	Содержание раздела
		<p>недвижимости, в границах территории, в отношении которой осуществляется подготовка проекта планировки, с указанием форм собственности таких земельных участков и информации о необходимости изъятия таких земельных участков для государственных и муниципальных нужд;</p> <p>контуры существующих сохраняемых объектов капитального строительства, а также подлежащих сносу и (или) демонтажу и не подлежащих реконструкции линейных объектов;</p> <p>границы зон планируемого размещения объектов капитального строительства, установленные ранее утвержденной документацией по планировке территории, в случае планируемого размещения таковых в границах территории, в отношении которой осуществляется подготовка проекта планировки.</p> <p>Схема организации улично-дорожной сети и движения транспорта выполняется в случае подготовки проекта планировки территории, предусматривающего размещение автомобильных дорог и (или) железнодорожного транспорта.</p> <p>Схема границ территорий объектов культурного наследия разрабатывается в случае наличия объектов культурного наследия в границах территории, в отношении которой осуществляется подготовка проекта планировки. При отсутствии объектов культурного наследия в границах территории, в отношении которой осуществляется подготовка проекта планировки, соответствующая информация указывается в Разделе 4 «Материалы по обоснованию проекта планировки территории. Пояснительная записка».</p> <p>На этой схеме отображаются:</p> <p>границы территории, в отношении которой осуществляется подготовка проекта планировки;</p> <p>границы зон планируемого размещения линейных объектов,</p> <p>границы зон планируемого размещения линейных объектов, подлежащих реконструкции в связи с изменением их местоположения;</p>

Взам. инв. №	
Подп. и дата	
Инв. № подл.	

Изм.	Кол.уч.	Лист	№док	Подп.	Дата	

НКНХ.5273-ППТ4.3

Лист
16

№ п/п	Наименование раздела	Содержание раздела
		<p>границы территорий объектов культурного наследия, включенных в единый государственный реестр объектов культурного наследия (памятников истории и культуры) народов Российской Федерации;</p> <p>границы территорий выявленных объектов культурного наследия.</p> <p>На схеме границ зон с особыми условиями использования территорий, особо охраняемых природных территорий, лесничеств, которая может представляться в виде одной или нескольких схем, отображаются:</p> <p>границы территории, в отношении которой осуществляется подготовка проекта планировки;</p> <p>границы зон планируемого размещения линейных объектов;</p> <p>границы зон планируемого размещения линейных объектов, реконструкции в связи с изменением их местоположения;</p> <p>границы зон с особыми условиями использования территорий:</p> <p>установленные в соответствии с законодательством Российской Федерации;</p> <p>подлежащие установлению, изменению в связи с размещением линейных объектов;</p> <p>подлежащие установлению, изменению в связи с размещением линейных объектов, подлежащих реконструкции в связи с их переносом из зон планируемого размещения линейных объектов либо в границах зон планируемого размещения линейных объектов;</p> <p>границы особо охраняемых природных территорий, границы лесничеств.</p> <p>На схеме границ территорий, подверженных риску возникновения чрезвычайных ситуаций природного и техногенного характера (пожар, взрыв, химическое, радиоактивное заражение, затопление, подтопление, оползень, карсты, эрозия и т.д.), отображаются:</p> <p>границы территории, в отношении которой осуществляется подготовка проекта планировки;</p> <p>границы зон планируемого размещения</p>

Взам. инв. №	
Подп. и дата	
Инв. № подл.	

Изм.	Кол.уч.	Лист	№док	Подп.	Дата	

НКНХ.5273-ППТ4.3

№ п/п	Наименование раздела	Содержание раздела
		<p>линейных объектов; границы зон планируемого размещения линейных объектов, подлежащих реконструкции в связи с изменением их местоположения; границы территорий, подверженных риску возникновения чрезвычайных ситуаций природного и техногенного характера (в соответствии с исходными данными, материалами документов территориального планирования, а в случае их отсутствия - в соответствии с нормативно-техническими документами).</p> <p>На схеме конструктивных и планировочных решений, подготавливаемой в целях обоснования границ зон планируемого размещения объектов, отображаются:</p> <p>границы территории, в отношении которой осуществляется подготовка проекта планировки; границы зон планируемого размещения линейных объектов; ось планируемого линейного объекта с нанесением пикетажа и (или) километровых отметок; конструктивные и планировочные решения, планируемые в отношении линейного объекта и (или) объектов капитального строительства, проектируемых в составе линейного объекта, в объеме, достаточном для определения зоны планируемого размещения линейного объекта.</p>
11.2	Раздел 4. Материалы по обоснованию проекта планировки территории. Пояснительная записка	
11.2.2	Требования к содержанию текстовых материалов по обоснованию проектов планировки территории	<p>Раздел 4 «Материалы по обоснованию проекта планировки территории. Пояснительная записка» содержит:</p> <p>описание природно-климатических условий территории, в отношении которой разрабатывается проект планировки территории; обоснование определения границ зон планируемого размещения линейных объектов; обоснование определения границ зон планируемого размещения линейных объектов, подлежащих реконструкции в связи с изменением их местоположения;</p>

Взам. инв. №	
Подп. и дата	
Инв. № подл.	

Изм.	Кол.уч.	Лист	№ док	Подп.	Дата	

НКНХ.5273-ППТ4.3

Лист
18

№ п/п	Наименование раздела	Содержание раздела
		<p>обоснование определения предельных параметров застройки территории в границах зон планируемого размещения объектов капитального строительства, проектируемых в составе линейных объектов;</p> <p>ведомость пересечений границ зон планируемого размещения линейного объекта (объектов) с сохраняемыми объектами капитального строительства (здание, строение, сооружение, объект, строительство которого не завершено), существующими и строящимися на момент подготовки проекта планировки территории;</p> <p>ведомость пересечений границ зон планируемого размещения линейного объекта (объектов) с объектами капитального строительства, строительство которых запланировано в соответствии с ранее утвержденной документацией по планировке территории;</p> <p>ведомость пересечений границ зон планируемого размещения линейного объекта (объектов) с водными объектами (в том числе с водотоками, водоемами, болотами и т.д.).</p> <p>Обязательным приложением являются:</p> <p>материалы и результаты инженерных изысканий, используемые при подготовке проекта планировки территории, с приложением документов, подтверждающих соответствие лиц, выполнивших инженерные изыскания;</p> <p>программа и задание на проведение инженерных изысканий, используемые при подготовке проекта планировки территории;</p> <p>исходные данные, используемые при подготовке проекта планировки территории;</p> <p>решение о подготовке документации по планировке территории с приложением задания.</p>
12.		Основная часть проекта межевания территории
12.1		Раздел 1. Проект межевания территории. Графическая часть
12.1.1	Требования к чертежам межевания	На чертеже (чертежах) межевания территории отображаются:

Взам. инв. №	
Подп. и дата	
Инв. № подл.	

Изм.	Кол.уч.	Лист	№док	Подп.	Дата	

НКНХ.5273-ППТ4.3

Лист
19

№ п/п	Наименование раздела	Содержание раздела
	территории	<p>границы планируемых (в случае, если подготовка проекта межевания территории осуществляется в составе проекта планировки территории) и существующих элементов планировочной структуры;</p> <p>красные линии, утвержденные в составе проекта планировки территории, или красные линии, устанавливаемые, изменяемые, отменяемые в соответствии с пунктом 2 части 2 статьи 43 Градостроительного кодекса Российской Федерации;</p> <p>границы образуемых и (или) изменяемых земельных участков, условные номера образуемых земельных участков, в том числе расположенных полностью или частично в границах зоны планируемого размещения линейного объекта, в отношении которых предполагаются их резервирование и (или) изъятие для государственных или муниципальных нужд;</p> <p>линии отступа от красных линий в целях определения мест допустимого размещения зданий, строений, сооружений;</p> <p>границы земельных участков, образование которых предусмотрено схемой расположения земельного участка или земельных участков на кадастровом плане территории, срок действия которой не истек.</p>
12.2	Раздел 2. Проект межевания территории. Текстовая часть	
12.2.1	Требования к текстовой части проекта межевания территории	<p>Раздел 2 «Проект межевания территории. Текстовая часть» должен содержать следующую информацию:</p> <p>а) перечень образуемых земельных участков, подготавливаемый в форме таблицы, содержащий следующие сведения:</p> <p>условные номера образуемых земельных участков;</p> <p>номера характерных точек образуемых земельных участков;</p> <p>кадастровые номера земельных участков, из которых образуются земельные участки;</p> <p>площадь образуемых земельных участков;</p>

Взам. инв. №	
Подп. и Дата	
Инв. № подл.	

Изм.	Кол.уч.	Лист	№док	Подп.	Дата	

НКНХ.5273-ППТ4.3

№ п/п	Наименование раздела	Содержание раздела
		<p>способы образования земельных участков; сведения об отнесении (неотнесении) образуемых земельных участков к территории общего пользования; целевое назначение лесов, вид (виды) разрешенного использования лесного участка, количественные и качественные характеристики лесного участка, сведения о нахождении лесного участка в границах особо защитных участков лесов (в случае, если подготовка проекта межевания территории осуществляется в целях определения местоположения границ образуемых и (или) изменяемых лесных участков); условные номера образуемых земельных участков, кадастровые номера или иные ранее присвоенные государственные учетные номера существующих земельных участков, в отношении которых предполагаются их резервирование и (или) изъятие для государственных или муниципальных нужд, их адреса или описание местоположения, перечень и адреса расположенных на таких земельных участках объектов недвижимого имущества (при наличии сведений о них в Едином государственном реестре недвижимости); перечень кадастровых номеров существующих земельных участков, на которых линейный объект может быть размещен на условиях сервитута, публичного сервитута, их адреса или описание местоположения, перечень и адреса расположенных на таких земельных участках объектов недвижимого имущества (при наличии сведений о них в Едином государственном реестре недвижимости); сведения об отнесении образуемого земельного участка к определенной категории земель (в том числе в случае, если земельный участок в связи с размещением линейного объекта подлежит отнесению к определенной категории земель в силу закона без необходимости принятия решения о переводе земельного участка из состава земель этой категории в другую) или сведения о</p>

Взам. инв. №	
Подп. и Дата	
Инв. № подл.	

Изм.	Кол.уч.	Лист	№док	Подп.	Дата	

НКНХ.5273-ППТ4.3

№ п/п	Наименование раздела	Содержание раздела
		<p>необходимости перевода земельного участка из состава земель одной категории в другую;</p> <p>б) перечень координат характерных точек образуемых земельных участков;</p> <p>в) сведения о границах территории, применительно к которой осуществляется подготовка проекта межевания, содержащие перечень координат характерных точек таких границ в системе координат, используемой для ведения Единого государственного реестра недвижимости. Координаты характерных точек границ территории, применительно к которой осуществляется подготовка проекта межевания, определяются в соответствии с требованиями к точности определения координат характерных точек границ, установленных в соответствии с Градостроительным кодексом Российской Федерации для территориальных зон;</p> <p>г) вид разрешенного использования образуемых земельных участков, предназначенных для размещения линейных объектов и объектов капитального строительства, проектируемых в составе линейного объекта, а также существующих земельных участков, занятых линейными объектами и объектов капитального строительства, входящими в состав линейных объектов, в соответствии с проектом планировки территории.</p>
13.	Материалы по обоснованию проекта межевания территории	
13.1	Раздел 3. Материалы по обоснованию проекта межевания территории. Графическая часть	
13.1.1	Требования к составу чертежей	<p>Раздел 3 «Материалы по обоснованию проекта межевания территории. Графическая часть» содержит чертежи, на которых отображаются:</p> <p>границы субъектов Российской Федерации, муниципальных образований, населенных пунктов, в которых расположена территория, применительно к которой подготавливается проект межевания;</p> <p>границы существующих земельных участков;</p> <p>границы публичных сервитутов, установленных в соответствии с</p>

Взам. инв. №	
Подп. и дата	
Инв. № подл.	

Изм.	Кол.уч.	Лист	№док	Подп.	Дата	

НКНХ.5273-ППТ4.3

№ п/п	Наименование раздела	Содержание раздела
		<p>законодательством Российской Федерации; границы публичных сервитутов, подлежащих установлению в соответствии с законодательством Российской Федерации; границы зон с особыми условиями использования территорий, установленные в соответствии с законодательством Российской Федерации; границы зон с особыми условиями использования территорий, подлежащие установлению, изменению в связи с размещением линейных объектов; границы зон с особыми условиями использования территорий, подлежащие установлению, изменению в связи с размещением линейных объектов, подлежащих реконструкции в связи с их переносом из зон планируемого размещения линейных объектов либо в границах зон планируемого размещения линейных объектов; местоположение существующих объектов капитального строительства; границы особо охраняемых природных территорий; границы территорий объектов культурного наследия, включенных в единый государственный реестр объектов культурного наследия (памятников истории и культуры) народов Российской Федерации, границы территорий выявленных объектов культурного наследия; границы лесничеств, участковых лесничеств, лесных кварталов, лесотаксационных выделов или частей лесотаксационных выделов.</p>
13.2	Раздел 4. Материалы по обоснованию проекта межевания территории. Пояснительная записка	
13.2.1		<p>Раздел 4 «Материалы по обоснованию проекта межевания территории. Пояснительная записка» содержит: обоснование определения местоположения границ образуемого земельного участка с учетом соблюдения требований к образуемым земельным участкам, в том числе требований к предельным</p>

Взам. инв. №	
Подп. и дата	
Инв. № подл.	

Изм.	Кол.уч.	Лист	№док	Подп.	Дата	

НКНХ.5273-ППТ4.3

Лист
23

№ п/п	Наименование раздела	Содержание раздела
		(минимальным и (или) максимальным) размерам земельных участков; обоснование способа образования земельного участка; обоснование определения размеров образуемого земельного участка; обоснование определения границ публичного сервитута, подлежащего установлению в соответствии с законодательством Российской Федерации.
14.	Требования к форматам предоставления данных в электронном виде	
14.1	Общие требования	<p>Электронная версия документации по планировке территории включает:</p> <ul style="list-style-type: none"> - состав документации по планировке территории в формате MS Word (DOC, DOCX), PDF, содержащий общие сведения о документации по планировке территории, о составе материалов документации по планировке территории; - текстовые материалы документации по планировке территории в формате MS Word (DOC, DOCX), PDF; - растровые графические материалы документации по планировке территории в формате PDF; - векторные графические материалы документации по планировке территории в форматах PDF, DWG/DXF, MIF/MID, TAB (в проекции «план схема-метры»); - перечни образуемых земельных участков, частей образуемых земельных участков в формате MS Excel (XLS, XLSX). <p>Все файлы электронной версии должны быть упакованы в архив.</p> <p>Подготовка графической части документации по планировке территории осуществляется в соответствии с системой координат, используемой для ведения Единого государственного реестра недвижимости.</p> <p>Графические материалы представляются в формате, позволяющем осуществить ее размещение в информационной системе</p>

Взам. инв. №	
Подп. и дата	
Инв. № подл.	

Изм.	Кол.уч.	Лист	№док	Подп.	Дата	

НКНХ.5273-ППТ4.3

Лист
24

№ п/п	Наименование раздела	Содержание раздела
		<p>обеспечения градостроительной деятельности, например, в виде файлов формата DWG, DXF (файл AutoCAD); MIF/MID, TAB (файл MapInfo), PDF, а также документ, содержащий сведения, подлежащие внесению в Единый государственный реестр недвижимости, в том числе описание местоположения границ земельных участков, подлежащих образованию в соответствии с проектом межевания территории (указанные графические материалы предоставляются в составе экземпляра электронного носителя, направляемого в уполномоченный на утверждение орган - Минэнерго России).</p> <p>Информация, представленная на чертежах, должна быть выполнена на топографической основе в масштабе, соответствующем техническому заданию.</p>
14.2	Оформление электронной версии	
14.2.1	Требования к оформлению графических материалов	<p>Наименования графических материалов, представленных в формате PDF должны соответствовать наименованиям графических материалов, указанных в задании на разработку документации по планировке территории (допускаются сокращения наименований в случае необходимости).</p> <p>Все растровые и векторные (содержащие картографические материалы) графические материалы должны строго соответствовать геоинформационным слоям в формате TAB в части содержания слоев.</p>
14.2.2	Требования к оформлению приложений	Документы, находящиеся в приложениях, должны быть хорошо читаемы, реквизиты должны позволять идентифицировать документ.
14.2.3	Требования к геоинформационным слоям	<p>Геоинформационные слои в формате TAB в проекции «план схема-метры», в системе координат, используемой для ведения Единого государственного реестра недвижимости (МСК-16, зона 1, зона 2) и формате MIF/MID.</p> <p>В таблицах геоинформационных слоев не допускаются пустые строки, не имеющие объектов.</p>

Взам. инв. №	
Подп. и дата	
Инв. № подл.	

Изм.	Кол.уч.	Лист	№док	Подп.	Дата	

НКНХ.5273-ППТ4.3

Лист
25

№ п/п	Наименование раздела	Содержание раздела
		<p>Векторные графические материалы должны содержать топологически корректные объекты.</p> <p>Каждой записи в геоинформационном слое должен соответствовать один и только один топологически корректный объект. Исправление границ в геоинформационных слоях запрещается.</p> <p>Указанные графические материалы предоставляются в составе экземпляра электронного носителя, направляемого в уполномоченный на утверждение орган - Минэнерго России.</p>
14.3	Требования к структуре размещения файлов в электронной версии	<p>\\PDF \Том_1 \\Редактируемый формат\Том_1 Раздел 1. Проект планировки территории. Графическая часть;</p> <p>\\PDF \Том_2 \\Редактируемый формат\Том_2 Раздел 2. Положение о размещении линейных объектов;</p> <p>\\PDF \Том_3 \\Редактируемый формат\Том_3 Раздел 3. Материалы по обоснованию проекта планировки территории. Графическая часть;</p> <p>\\PDF \Том_4 \\Редактируемый формат\Том_4 Раздел 4. Материалы по обоснованию проекта планировки территории. Пояснительная записка;</p> <p>\\PDF \Том_5 \\Редактируемый формат\Том_5 Раздел 1. Проект межевания территории. Графическая часть;</p> <p>\\PDF \Том_6 \\Редактируемый формат\Том_6 Раздел 2. Проект межевания территории. Текстовая часть;</p> <p>\\PDF \Том_7 \\Редактируемый формат\Том_7 Раздел 3. Материалы по обоснованию проекта межевания территории. Графическая часть;</p> <p>\\PDF \Том_8 \\Редактируемый формат\Том_8 Раздел 4. Материалы по обоснованию проекта</p>

Взам. инв. №	
Подп. и дата	
Инв. № подл.	


Изм.	Кол.уч.	Лист	№док	Подп.	Дата	

№ п/п	Наименование раздела	Содержание раздела
		<p>межевания территории. Пояснительная записка; \PDF \СД \Редактируемый формат\СД Состав Документации по планировке территории. \Документы \Геоинформационные слои Подкаталог\ППТ: граница территории, в отношении которой осуществляется подготовка ППТ; границы зоны планируемого размещения линейных объектов; границы зон планируемого размещения временных зданий и сооружений; ось проектируемого объекта; красные линии (при наличии); границы зон с особыми условиями использования территорий, подлежащие установлению в связи с размещением объектов; границы зон планируемого размещения объектов, подлежащих переносу (переустройству) из зон планируемого размещения объектов (при наличии) границы зон с особыми условиями использования территорий, подлежащие установлению в связи с размещением объектов, подлежащих переносу (переустройству) из зон планируемого размещения объектов (при наличии) Подкаталог \ПМТ: граница территории, в отношении которой осуществляется подготовка ПМТ; линии отступа от красных линий в целях определения допустимого размещения зданий, строений, сооружений (при наличии); границы образуемых земельных участков; границы образуемых частей земельных участков; границы публичных сервитутов, подлежащих установлению.</p>
14.4	Форматы файлов, размещаемых в каталогах электронной версии	
14.4.1	Текстовая часть	Файлы в формате *.doc, *.pdf

Взам. инв. №	
Подп. и Дата	
Инв. № подл.	

Изм.	Кол.уч.	Лист	№док	Подп.	Дата	

№ п/п	Наименование раздела	Содержание раздела
14.4.2	Графические материалы	Файлы в формате *.dwg, *.pdf
14.4.3	Приложения	Файлы в формате *.xls(xlsx), *.doc, *.pdf
14.4.4	Геоинформационные слои	Файлы в формате *.tab, *.mid *.mif, *.shp
14.4.5	Состав документации	Файл в формате *.doc, *.pdf.
15.	Требования к предоставлению результатов работы	<p>Документация по планировке территории направляется заказчику в количестве экземпляров, необходимых для передачи на утверждение в уполномоченный орган на бумажном носителе в сброшюрованном и прошитом виде, с учетом дополнительно по одному экземпляра для хранения в архиве уполномоченного органа и заказчика.</p> <p>Документация по планировке территории направляется в уполномоченный орган на электронном носителе в формате, позволяющем осуществить ее размещение в информационной системе обеспечения градостроительной деятельности.</p> <p>На листе утверждения (проекта планировки территории и проекта межевания территории) в правом верхнем углу печатается гриф:</p> <p style="text-align: center;">«Утверждено приказом Минэнерго России от «__» _____ 202_ г. №__»</p>
16.	Требования к гарантийным обязательствам	<p>Срок действия – 5 лет.</p> <p>В течение срока действия гарантийных обязательств, выявленные ошибки, опечатки, отклонения от требований настоящего задания и (или) норм нормативно-технической документации и (или) законодательства Российской Федерации безвозмездно устраняются по требованию заказчика в установленный заказчиком срок.</p>



Изм.	Кол.уч.	Лист	№док	Подп.	Дата
Инва. № подл.	Подп. и дата	Взам. инв. №			

УТВЕРЖДЕНО

Руководитель проекта
 ПО ООО «УЭТП-НКНХ»
 К.А. Мазаев
 от «__» _____ 2024 г. №__

ЗАДАНИЕ

на выполнение инженерных изысканий, необходимых для подготовки документации по планировке территории линейного объекта федерального значения в области трубопроводного транспорта

Наименование объекта: «Реконструкция линейного сооружения - имущественный комплекс «Управление этиленопроводов» на участке Нижнекамск – Казань. Модернизация объектов для транспортировки этилена с учётом дополнительных объемов от ЭП-600»

№ п.п	Наименование пунктов задания	Содержание
1.		Общие сведения
1.1	Наименование объекта	Наименование объекта: «Реконструкция линейного сооружения - имущественный комплекс «Управление этиленопроводов» на участке Нижнекамск – Казань. Модернизация объектов для транспортировки этилена с учётом дополнительных объемов от ЭП-600»
1.2	Заказчик работ	Публичное акционерное общество «Нижнекамскнефтехим», ОГРН 1021602502316, дата внесения сведений в ЕГРЮЛ - 18.08.1993 г. Место нахождения и адрес юридического лица: 423570, Республика Татарстан, Нижнекамский район, г. Нижнекамск, ул. Соболековская, зд. 23, офис 129.
1.3	Стадия проектирования	Подготовка документации по планировке территории
1.4	Вид строительства	Реконструкция
1.5	Данные о местоположении и границы трассы и площадки строительства	Российская Федерация, Республика Татарстан, Нижнекамский муниципальный район, Сухаревское сельское поселение, Каенлинское сельское поселение, Афанасовское сельское поселение, Шингальчинское сельское поселение;

Исх. № 11198/НКНХ от 13.09.2024

В ответ на № 0085.2023-PGS-НКНХ-ЛЕТ-00055 о-

Изм.	Кол.уч.	Лист	№док	Подп.	Дата

		<p>муниципальное образование город Нижнекамск; Тукаевский муниципальный район, Иштерьяковское сельское поселение; Мамадышский муниципальный район, Сокольское сельское поселение, Отарское сельское поселение, Красногорское сельское поселение, Уразбахтинское сельское поселение, Среднекирменское сельское поселение, Малокирменское сельское поселение, Суньское сельское поселение, Никифоровское сельское поселение, Тавельское сельское поселение, Ишкеевское сельское поселение; Сабинский муниципальный район, Большекибьячинское сельское поселение, Старонкшурминское сельское поселение, Арташское сельское поселение, Нижнешитцинское сельское поселение, Сатышевское сельское поселение, Юлбатское сельское поселение, Большешинарское сельское поселение; Тюлячинский муниципальный район, Абдинское сельское поселение, Тюлячинское сельское поселение, Большеметескинское сельское поселение, Малокибязозинское сельское поселение, Верхнекибязозинское сельское поселение; Арский муниципальный район, Старочурилинское сельское поселение; Пестречинский муниципальный район, Белкинское сельское поселение, Кобяковское сельское поселение, Надеждинское сельское поселение; Высокогорский муниципальный район, Иске-Казанское сельское поселение, Ямашурминское сельское поселение, Шапшинское сельское поселение, Чепчуговское сельское поселение, Бирюлинское сельское поселение, Усадское сельское поселение, Чернышевское сельское поселение, Альдермышское сельское поселение, Большековалинское сельское поселение; Зеленодольский муниципальный район, Бишнинское сельское поселение, Осиновское сельское поселение; муниципальное образование город Казань,</p>
--	--	--

Взам. инв. №	
Подп. и дата	
Инв. № подл.	

Изм.	Кол.уч.	Лист	№док	Подп.	Дата

НКНХ.5273-ППТ4.3

		город Казань
1.6	Характеристика ожидаемых воздействий объекта на природную среду	Виды возможного воздействия на компоненты природной среды: загрязнение атмосферного воздуха, почвенного покрова, геологической среды, подземных и поверхностных вод, уничтожение растительности и мест обитания животных в границах строительства объекта, деградация растительного покрова в зоне воздействия объекта, сокращение площадей обитания растений и животных, нанесение вреда водным биоресурсам и среде их обитания.
1.7	Сведения и данные о проектируемых объектах, габариты зданий и сооружений ¹	<p>В состав проектируемого объекта «Реконструкция линейного сооружения - имущественный комплекс «Управление этиленопроводов» на участке Нижнекамск – Казань. Модернизация объектов для транспортировки этилена с учётом дополнительных объемов от ЭП-600» входят:</p> <ul style="list-style-type: none"> - подземный магистральный этиленопровод от цеха № 2201 (Нижнекамск) до цеха № 2202 (Казань) (ориентировочная протяженность 254 км); - конструктивные элементы и объекты капитального строительства, входящие в состав проектируемого линейного объекта технологически связанные и являющиеся его неотъемлемой частью. <p>Основные характеристики: Основное назначение - транспорт этилена с Нижнекамской компрессорной станции (цех № 2201) в Казанскую компрессорную станцию (цех № 2202) для передачи ПАО «Казаньоргсинтез»;</p> <p>Проектный объем транспортировки этилена – 600 тыс.т/год;</p> <p>Ориентировочная протяженность – 254 км;</p>

¹Технические характеристики и состав объекта могут уточняться по результатам подготовки документации по планировке территории

Взам. инв. №	
Подп. и дата	
Инв. № подл.	

Изм.	Кол.уч.	Лист	№док	Подп.	Дата

НКНХ.5273-ППТ4.3

Лист
31

		Диаметр труб - 273 мм; Рабочее давление – 9,8 Мпа.
1.8	Идентификационные сведения об объекте	<p>Функциональное назначение объекта - линейный объект трубопроводного транспорта.</p> <p>Уровень ответственности согласно Федеральному закону от 30.12.2009 № 384-ФЗ по идентификационным признакам повышенный и нормальный.</p> <p>Принадлежность к объектам транспортной инфраструктуры и к другим объектам, функционально-технологические особенности, которых влияют на их безопасность – трубопроводы магистральные для жидкостей и газа (код 220.42.21.11).</p> <p>Принадлежность к опасным производственным объектам – относится согласно ст. 2 № 116-ФЗ от 21.07.1997 «О промышленной безопасности опасных производственных объектов», ст. 48.1 № 190-ФЗ от 29.12.2004 «Градостроительный кодекс Российской Федерации».</p> <p>Пожарная и взрывопожарная опасность - объект относится к взрывоопасным, согласно ст. 27 № 123-ФЗ от 22.07.2008 (наличие взрывопожароопасных производственных объектов).</p> <p>Наличие зданий с постоянным пребыванием людей - отсутствуют.</p>
1.9	Виды изысканий	<p>Инженерно-геодезические;</p> <p>Инженерно-геологические;</p> <p>Инженерно-экологические;</p> <p>Инженерно-гидрометеорологические изыскания.</p>
1.10	Сведения о ранее выполненных изысканиях в районе работ	Выполняются инженерные изыскания для стадии «Проектная документация»
1.11	Основные цели инженерных изысканий	Подготовка документации по планировке территории в составе Проекта планировки территории и Проекта межевания территории.

Взам. инв. №	
Подп. и дата	
Инв. № подл.	

Изм.	Кол.уч.	Лист	№док	Подп.	Дата

НКНХ.5273-ППТ4.3

Лист
32

		<p>Инженерно-геодезические изыскания выполняются с целью получения данных о ситуации и рельефе местности, путём создания инженерно-топографического плана в качестве топографической основы для подготовки проекта планировки и проекта межевания территории.</p> <p>Инженерно-геологические изыскания выполняются с целью получения материалов об инженерно-геологических условиях, необходимых для подготовки проекта планировки и проекта межевания территории..</p> <p>Инженерно-экологические изыскания должны обеспечить получение материалов об инженерно-экологических условиях, необходимых для подготовки проекта планировки и проекта межевания территории.</p> <p>Инженерно-гидрометеорологические изыскания для разработки проектной документации должны обеспечить получение материалов об инженерно-геологических условиях, необходимых для подготовки проекта планировки и проекта межевания территории.</p>
1.12	Исходные данные для проведения работ	<p>Схема размещения магистрального этиленопровода;</p> <p>заключение о наличии полезных ископаемых;</p> <p>заключение о наличии особо охраняемых природных территориях;</p> <p>сведения об использовании земельных участков и категории земель;</p> <p>заключение о наличии объектов археологического и культурного наследия.</p>
1.13	Перечень нормативных документов	<p>Инженерные изыскания выполнить в соответствии с требованиями законодательства Российской Федерации, Градостроительного кодекса Российской Федерации от 29.12.2004 №190-ФЗ (ред. от 30.12.2015, с изменениями и дополнениями, вступившими в силу с 10.01.2016) и нормативных документов: СП 47.13330.2016. Свод правил.</p>

Взам. инв. №	
Подп. и дата	
Инв. № подл.	

Изм.	Кол.уч.	Лист	№док	Подп.	Дата

НКНХ.5273-ППТ4.3

Лист
33

		<p>Инженерные изыскания для строительства. Основные положения. Актуализированная редакция СП 47.13330.2016 СНиП 11-02-96;</p> <p>СП 11-104-97. Инженерно - геодезические изыскания для строительства (части I – III) (утв. 14.10.1997 Госстроем России, письмо № 9-4-116);</p> <p>СП 11-105-97. Инженерно-геологические изыскания для строительства (части I – VI) (утв. 14.10.1997 Госстроем России, письмо № 9-4-116);</p> <p>СП 11-102-97. Инженерно-экологические изыскания для строительства (утв. 10.07.1997 Госстроем России, письмо №9-1-1/69);</p> <p>СП 11-103-97. Инженерно-гидрометеорологические изыскания для строительства (утв. 10.07.1997 Госстроем России, письмо № 9-1-1/69);</p> <p>и других действующих нормативных документов, а также в соответствии с требованиями, оговоренными настоящим заданием.</p> <p>СП 24.13330.2016 Свайные фундаменты.</p>
1.14	Требования к составу, порядку представления материалов изысканий	<p>1. Задание на выполнение инженерных изысканий, необходимых для подготовки документации по планировке территории линейного объекта федерального значения в области трубопроводного транспорта содержит сведения об объекте инженерных изысканий, основные требования к результатам инженерных изысканий, границы территорий проведения инженерных изысканий, виды инженерных изысканий и описание объекта планируемого размещения капитального строительства.</p> <p>2. Состав и объем инженерных изысканий необходимых для подготовки документации по планировке территории</p>

Взам. инв. №	
Подп. и дата	
Инв. № подл.	

Изм.	Кол.уч.	Лист	№док	Подп.	Дата	

НКНХ.5273-ППТ4.3

Лист
34

		<p>линейного объекта федерального значения в области трубопроводного транспорта и метод их выполнения устанавливаются с учетом требований технических регламентов программой инженерных изысканий, разработанной на основе задания на выполнение инженерных изысканий в зависимости от вида и назначения объектов капитального строительства, размещение которых планируется в соответствии с такой документацией, а также от сложности топографических, инженерно-геологических, экологических, гидрологических, метеорологических и климатических условий территории и степени изученности указанных условий.</p> <p>3. Программа инженерных изысканий разрабатывается исполнителем на основании задания на выполнение инженерных изысканий.</p> <p>4. Программа инженерных изысканий подлежит утверждению инициатором либо лицом, принимающим решение о подготовке документации по планировке территории самостоятельно в соответствии с частью 1_1 статьи 45 Градостроительного кодекса Российской Федерации.</p> <p>5. Исполнитель обязан при выполнении инженерных изысканий применять средства измерений, прошедшие в соответствии с законодательством Российской Федерации поверку (калибровку).</p> <p>6. Результаты инженерных изысканий оформляются в виде технического отчета о выполнении инженерных изысканий, состоящего из текстовой и графической частей, а также приложений к нему в текстовой, графической, цифровой и иных формах.</p> <p>Графическая часть представляет собой цифровые топографические планы, выполненные в соответствии с требованиями к цифровым и</p>
--	--	---

Взам. инв. №	
Подп. и дата	
Инв. № подл.	

Изм.	Кол.уч.	Лист	№док	Подп.	Дата	

НКНХ.5273-ППТ4.3

		<p>топографическим картам и планам, используемым при подготовке графической части документации по планировке территории, установленными уполномоченным федеральным органом исполнительной власти.</p> <p>7. Согласно постановлению Правительства Российской Федерации от 22 апреля 2017 г. № 485 «О составе материалов и результатов инженерных изысканий, подлежащих размещению в информационных системах обеспечения градостроительной деятельности, Едином государственном фонде данных о состоянии окружающей среды, ее загрязнении, а также о форме и порядке их представления» информация в текстовой форме представляется в форматах DOC, XLS; информация в растровой модели представляется в формате PDF, JPEG; информация в векторной модели представляется в обменном формате DWG.</p> <p>8. Система координат – используемая для ведения Единого государственного реестра недвижимости (МСК-16, зона 1, зона 2).</p>
1.15	Прочие условия	<p>1. Получить необходимые исходно-разрешительные документы, на производство изыскательских работ по объекту, в соответствии с действующим законодательством Российской Федерации.</p> <p>2. При выполнении инженерных изысканий, обеспечить соблюдение норм охраны труда, охраны окружающей среды, в соответствии с действующим законодательством Российской Федерации.</p> <p>3. При наличии материалов инженерных изысканий, выполненных для разработки проектной документации, возможно предоставление данных материалов с учетом соблюдения п.1.14 данного задания.</p>
2.	Дополнительные требования к отдельным видам изысканий	<p>Инженерно-геодезические изыскания: Изыскания выполнить в соответствии</p>

Взам. инв. №	
Подп. и дата	
Инв. № подл.	

Изм.	Кол.уч.	Лист	№док	Подп.	Дата

НКНХ.5273-ППТ4.3

Лист
36

с материалами выбора месторасположения объекта (камеральное трассирование).

Выполнить топографическую съемку:
Трассы трубопроводов в масштабе 1:2000 с сечением рельефа горизонталями через 0,5 метр;

Выполнить в пределах границы съемки поиск и съемку всех наземных, надземных и подземных коммуникаций, определить тип, назначение, глубину заложения и характеристики, при пересечении ЛЭП и ЛЭС с проектируемой трассой определить высотные отметки провиса нижнего провода, номера и типы опор. Выполнить съемку с нанесением на топографический план ближайших опор, не попадающих в полосу съемки.

В местах пересечения с автодорогами и железными дорогами на планах указать: «км» пересечения по дороге; паспортное наименование дороги и направления.

Выполнить согласование полноты и достоверности нанесения на топографические планы коммуникаций в эксплуатирующих организациях.

Выполнить привязку инженерно-геологических выработок, точность плано-высотной привязки инженерно-геологических выработок и других точек наблюдений относительно ближайших пунктов (точек) опорной и съемочной геодезических сетей должна соответствовать требованиям табл. 5.14. п.5.218. СП 11-104-97.

По результатам выполненных инженерно-геодезических изысканий составить технический отчет в соответствии с требованиями СП 47.13330.2016, СП 11-104-97.

Инженерно-геологические изыскания.

При подготовке документации по планировке территории в рамках инженерно-геологических изысканий должны быть получены сведения о

Взам. инв. №	
Подп. и дата	
Инв. № подл.	

Изм.	Кол.уч.	Лист	№док	Подп.	Дата

НКНХ.5273-ППТ4.3

	<p>природных условиях территории и факторах техногенного воздействия, о границах проявления и развития опасных природных процессов, прогноз изменений природных условий, рекомендации для принятия решений по мероприятиям инженерной защиты. Для выполнения поставленных задач необходимо:</p> <p>Произвести сбор и обработку материалов инженерно-геологических изысканий прошлых лет. Проанализировать достаточность и достоверность объёмов ранее выполненных инженерно-геологических изысканий и наметить дополнительные исследования.</p> <p>Получить и оплатить необходимые разрешения на производство изысканий в уполномоченных органах государственной власти (в случае необходимости).</p> <p>В составе инженерно-геологических работ выполнить:</p> <ul style="list-style-type: none"> - инженерно-геологическую рекогносцировку трасс коммуникаций; - бурение скважин с отбором проб грунта и подземных вод; - гидрогеологические наблюдения в скважинах; - опытные полевые работы (статическое зондирование, штамповые испытания, опытно-фильтрационные исследования, срез крыльчаткой); - изучение опасных геологических и инженерно-геологических процессов с последующей разработкой рекомендаций для принятия решений по инженерной защите территории; - лабораторные исследования физических и физико-механических свойств грунтов, а также их коррозионных свойств по отношению к бетону и стали. <p>В процессе рекогносцировки особое внимание уделить заболоченным участкам, участкам с выходом и близким залеганием от поверхности скальных грунтов, выделить участки развития</p>
--	---

Взам. инв. №	Подп. и дата	Инв. № подл.
--------------	--------------	--------------

Изм.	Кол.уч.	Лист	№док	Подп.	Дата	

НКНХ.5273-ППТ4.3

		<p>опасных геологических процессов и явлений (эрозионные процессы, подтопление, суффозия и др.)</p> <p>По результатам выполненных инженерно-геологических изысканий составить технический отчет в соответствии с требованиями СП 47.13330.2016, СП 11-105-97.</p> <p>Инженерно-гидрометеорологические изыскания.</p> <p>В рамках комплекса работ по инженерно-гидрометеорологическим изысканиям требуется:</p> <p>Дать оценку гидрометеорологических условий по району изысканий, а также характеристику водных объектов по проектируемым трассам в соответствие с требованиями нормативной документации в объёмах необходимых и достаточных для подготовки документации по планировке и межеванию территории.</p> <p>Составить общую климатическую характеристику района:</p> <ul style="list-style-type: none"> - привести сведения метеорологической изученности района изысканий, существующих метеостанциях; - представить данные по климатическому и микроклиматическому режиму района изысканий, определить тип климата, температурный режим, ветровой режим, снежный покров, данные по осадкам и атмосферным явлениям, нормативные значения нагрузок и т.д. с учётом требований нормативной документации. <p>Привести основные выводы и рекомендации для принятия проектных решений.</p> <p>По результатам выполненных инженерно-гидрометеорологических изысканий составить технический отчет в соответствии с требованиями СП 47.13330.2016, СП 11-103-97, СП 131.13330.2018.</p>
--	--	---

Взам. инв. №	
Подп. и дата	
Инв. № подл.	

Изм.	Кол.уч.	Лист	№док	Подп.	Дата	

НКНХ.5273-ППТ4.3

Инженерно-экологические изыскания.

Выполнить комплекс работ по инженерно-экологическим изысканиям в объеме необходимом и достаточном для подготовки документов территориального планирования и документации по планировке территории, в соответствии с требованиями законодательства Российской Федерации, нормативных технических документов федеральных органов исполнительной власти и градостроительному кодексу Российской Федерации, т.ч. СП 47.13330.2016 и СП 11-102-97.

По результатам выполненных инженерно-экологических изысканий составить технический отчет, который должен содержать:

- текстовую часть, содержащую информацию об изученности экологических условий, краткую характеристику природных и техногенных условий, описание почвенного покрова, растительности и животного мира, сведения о социально-экономических условиях, зонах с особым режимом использования, современном состоянии района изысканий (с результатами обработки результатов измерений и исследований), предварительный прогноз возможных неблагоприятных изменений природной и техногенной среды, рекомендации и предложения;

- текстовые приложения, включающие задание на выполнение инженерных изысканий, акты отбора проб и результаты (протоколы) исследований компонентов природной среды, ответы уполномоченных организаций и прочие приложения в соответствии с СП 47.13330.2016, СП 11-102-97;

- графические приложения.

При выполнении изыскательских работ соблюдать мероприятия по

Взам. инв. №	
Подп. и дата	
Инв. № подл.	

Изм.	Кол.уч.	Лист	№док	Подп.	Дата

НКНХ.5273-ППТ4.3

		<p>обеспечению безопасных условий труда и охраны окружающей среды.</p> <p>Все виды измерений (включая радиационное обследование участка) и лабораторных исследований компонентов природной среды должны выполняться аккредитованными в установленном порядке испытательными лабораториями (центрами), по методикам (методам), имеющим метрологическую аттестацию и включенные в государственный реестр методик по всем видам проводимых исследований, с использованием средств измерений, внесенных в Госреестр и имеющих на период измерений действующую метрологическую поверку.</p>
--	--	--

Этот документ подписан электронной подписью

ФИО: Мазев Константин Андреевич

Должность: _____

Номер сертификата: EEBBCDEBAC29D3ED3E FDC8BD1AC8B3DD8B1B 122C

Дата действия подписи: 12.01.2024 - 12.01.2025

Организация: _____

Инв. № подл.	Взам. инв. №
Подп. и дата	

Изм.	Кол.уч.	Лист	Недок	Подп.	Дата	

НКНХ.5273-ППТ4.3

полигонов отходов производства и потребления; мест несанкционированного складирования отходов; мест химических биологических, радиоактивных и других опасных техногенных захоронений, а также зон охраны указанных объектов;

14) территорий лечебно-оздоровительных местностей, курортов и природно-лечебных ресурсов; округов санитарной и горно-санитарной охраны лечебно-оздоровительных местностей и курортов;

15) месторождений общераспространённых (в том числе грунтовых) полезных ископаемых;

16) объектов культурного наследия местного (муниципального) значения; зон охраны, защитных зон объектов культурного наследия местного (муниципального) значения;

17) зон затопления и подтопления (графические сведения о плановой привязке положения границ на местности);

18) санитарно-защитных зон, санитарных разрывов, опасных производственных объектов и сооружений, а также зон ограничения застройки, от источников электромагнитного излучения;

19) кладбищ и их санитарно-защитных зон; зданий и сооружений похоронного назначения (в том числе крематориев), их санитарно-защитных зон;

20) территорий традиционного природопользования коренных малочисленных народов РФ; территорий компактного проживания коренных малочисленных народов РФ.

Сведения о социально-экономической ситуации в районе размещения проектируемого объекта отсутствуют.

Сведения о хозяйственном использовании территории (включая категорию земель) отсутствуют.

Объект расположен в приаэродромной территории АО «АЭРОПОРТ БЕГИШЕВО»

Руководитель



А.Р. Хабибуллин

Исп.: Шигапова И.Н.
Тел.: 8(8552)71-41-22

Документ создан в электронной форме. № 3204/исх-ик от 09.07.2024. Исполнитель: Шигапова И.Н.
Страница 2 из 3. Страница создана: 08.07.2024 14:54



Взам. инв. №	
Подп. и дата	
Инв. № подл.	

Изм.	Кол.уч.	Лист	Недок	Подп.	Дата	НКНХ.5273-ППТ4.3	Лист
							45

ПРИЛОЖЕНИЕ Г. ПИСЬМО ИСПОЛНИТЕЛЬНОГО КОМИТЕТА ТЮЛЯЧИНСКОГО МУНИЦИПАЛЬНОГО РАЙОНА ОТ 29.07.2024 №1957-И (НА 3 ЛИСТАХ)

РЕСПУБЛИКА ТАТАРСТАН
РУКОВОДИТЕЛЬ
ИСПОЛНИТЕЛЬНОГО
КОМИТЕТА ТЮЛЯЧИНСКОГО
МУНИЦИПАЛЬНОГО РАЙОНА
Ленина ул., д. 46, с. Тюлячи, 422080



ТАТАРСТАН РЕСПУБЛИКАСЫ
ТЕЛӘЧЕ
МУНИЦИПАЛЬ РАЙОНЫ
БАШКАРМА КОМИТЕТЫ
ЖИТӘКЧЕСЕ
Ленин ур., 46 нчы йорт, Теләче авылы, 422080

тел. (факс): (843) 602-18-67, E-mail: telache@tatar.ru, http://tulachi.tatarstan.ru/

29.07.2024 № 1957-и

На № _____ от _____

Директору ООО «ИТПИ»
М.В. Гагарину

Копия: Начальнику Управления
сельского хозяйства и
продовольствия в Тюлячинском
муниципальном районе
Республики Татарстан

Р.Х. Низамутдинову

Уважаемый Михаил Владимирович!

В ответ на Ваше обращение № ИЭИ-74/06-24 от 27.06.2024 о наличии (отсутствии) сведений по объекту «Реконструкция линейного сооружения – имущественный комплекс «Управление этиленопроводов» на участке Нижнекамск – Казань. Модернизация объектов для транспортировки этилена с учётом дополнительных объемов от ЭП-600», Исполнительный комитет Тюлячинского муниципального района сообщает следующее.

На участке инженерных изысканий (в пределах границ Тюлячинского муниципального района):

1) существующие, проектируемые и перспективные особо охраняемые природные территории (ООПТ) местного (муниципального) значения; территории зарезервированные под создание ООПТ местного (муниципального)

Документ создан в электронной форме. № 1957-и от 29.07.2024. Исполнитель: Низамов Б.М.
Страница 1 из 4. Страница создана: 26.07.2024 14:40



Взам. инв. №	
Подп. и дата	
Инв. № подл.	

Изм.	Кол.уч.	Лист	№док	Подп.	Дата

НКНХ.5273-ППТ4.3

Лист
46

значения; зоны охраны ООПТ местного (муниципального) значения – не имеются;

2) существующие и/или перспективные территории и/или акватории водно-болотных угодий - не имеются;

3) ключевые орнитологические территории - не имеются;

4) защитные леса, в том числе расположенные на землях, не относящихся к землям лесного фонда; особо защитные участки леса; резервные леса; защитные лесонасаждения- не имеются;

5) городские леса; лесопарковые зоны; лесопарковые зелёные пояса; зеленые зоны городов- не имеются;

6) земли сельскохозяйственного назначения- месторасположение планируемого объекта находится на Землях сельскохозяйственного назначения

7) мелиорированные земли, мелиоративные системы- не имеются;

8) особо ценные земли- не имеются;

9) особо ценные продуктивные сельскохозяйственные угодья, использование которых для других целей не допускается- не имеются;

10) поверхностные источники водоснабжения; зоны санитарной охраны (ЗСО) поверхностные источники водоснабжения; водоводов; районов водопользования населения - не имеются;

11) подземные источники водоснабжения; зоны санитарной охраны (ЗСО) подземные источники водоснабжения - не имеются;

12) выпуски сточных вод в водные объекты - не имеются;

13) полигоны отходов производства и потребления, внесенные в Государственный реестр объектов размещения отходов; санитарно-защитные зоны полигонов отходов производства и потребления; места несанкционированного складирования отходов; места химических, биологических, радиоактивных и других опасных техногенных захоронений, а также зоны охраны указанных объектов - не имеются;

14) территории лечебно-оздоровительных местностей, курортов и природно-лечебных ресурсов; округов санитарной и горно-санитарной охраны лечебно-оздоровительных местностей и курортов- не имеются;

Документ создан в электронной форме. № 1957-и от 29.07.2024. Исполнитель: Низамов Б.М.
Страница 2 из 4. Страница создана: 26.07.2024 14:40



Взам. инв. №	
Подп. и Дата	
Инв. № подл.	

Изм.	Кол.уч.	Лист	№док	Подп.	Дата	НКНХ.5273-ППТ4.3	Лист
							47

15) месторождения общераспространённых (в том числе грунтовых) полезных ископаемых - не имеются;

16) объекты культурного наследия местного (муниципального) значения; зоны охраны, защитные зоны объектов культурного наследия местного (муниципального) значения;

17) зоны затопления и подтопления (графические сведения о плановой привязке положения границ на местности)- пойма реки Макса и Малая Мёша;

18) санитарно-защитные зоны, санитарные разрывы, опасных производственных объектов и сооружений, а также зоны ограничения застройки, от источников электромагнитного излучения- не имеются;

19) кладбища и их санитарно-защитные зоны, включая сведения о статусе, типе и площади захоронений; зданий и сооружений похоронного назначения (в том числе крематориев), их санитарно-защитных зон - не имеются;

20) аэродромы гражданской, военной, экспериментальной авиации и приаэродромные территории (включая данные о подзонах приаэродромных территорий) - не имеются;

21) территории традиционного природопользования коренных малочисленных народов РФ; территории компактного проживания коренных малочисленных народов РФ- не имеются.



И.Х. Хамидуллин

Исп. Ф.С. Валеев
Тел.: 8(84360)2-18-70

Документ создан в электронной форме. № 1957-и от 29.07.2024. Исполнитель: Низамов Б.М.
Страница 3 из 4. Страница создана: 26.07.2024 14:40



Взам. инв. №	
Подп. и дата	
Инв. № подл.	

Изм.	Кол.уч.	Лист	№док	Подп.	Дата	НКНХ.5273-ППТ4.3	Лист
							48

**ПРИЛОЖЕНИЕ Ж. ПИСЬМО _ИСХОРГ ИСПОЛНИТЕЛЬНОГО КОМИТЕТА
НИЖНЕКАМСКОГО МУНИЦИПАЛЬНОГО РАЙОНА ОТ 29.07.2024 № 6665
(НА 4 ЛИСТАХ)**

ИСПОЛНИТЕЛЬНЫЙ КОМИТЕТ
НИЖНЕКАМСКОГО МУНИЦИПАЛЬНОГО РАЙОНА
РЕСПУБЛИКИ ТАТАРСТАН



ТАТАРСТАН РЕСПУБЛИКАСЫ
ТҮБӘН КАМА МУНИЦИПАЛЬ РАЙОНЫНЫҢ
БАШКАРМА КОМИТЕТЫ

пр. Строителей, д. 12, г. Нижнекамск, 423570

Төзүчеләр пр., 12-нче йорт, Түбән Кама шәһәре, 423570

Тел.: (8555) 42-50-50, факс: 42-42-67. E-mail: tuban.kama@tatar.ru, callr: e-nizhnekamsk.ru

29.07.2024 6665/ИсхОрг

Руководителю проектов
ООО «ИТПИ»

С.Б.Фролову
v.rudenok@itpi.pro

Предоставление информации

Уважаемый Станислав Евгеньевич!

На Ваш запрос исх. № ИЭИ-67/06-24 от 27.06.2024 о предоставлении информации для выполнения проектно-исследовательских работ по Объекту «Реконструкция линейного сооружения – имущественный комплекс «Управление этиленопроводов» на участке Нижнекамск-Казань. Модернизация объектов для транспортировки этилена с учетом дополнительных объемов от ЭП-600», сообщаем.

В соответствие с действующей градостроительной документацией, актуальными сведениями Исполнительного комитета Нижнекамского муниципального района Республики Татарстан, принимая во внимание представленную схему, в пределах объекта изысканий в границах территории муниципального образования «город Нижнекамск» Нижнекамского муниципального района:

1)Существующие особо охраняемые природные территории (ООПТ) местного (муниципального) значения и их охранные зоны отсутствуют.

2)Информация о существующих и/или перспективных территориях и/или акваторий водно-болотных угодий отсутствует.

3)Сведения о ключевых орнитологических территориях представлены общей информацией раздела обоснования Схемы территориального планирования Нижнекамского муниципального района:

«Животный мир рассматриваемой территории отличается большим разнообразием. Здесь встречается более 308 видов позвоночных животных, включающих птиц, земноводных и млекопитающих. Типично и разнообразие жизненных форм. Встречаются серая жаба, травяная, прудовая лягушка, обыкновенная гадюка, глухарь, рябчик, медведь, веретеница, медянка, черный дрозд, волга, бобр, серая куропатка. Значительна доля водных и околородных животных.

Из видов, занесенных в Красную книгу Республики Татарстан, можно отметить медянку, обыкновенную гадюку, веретеницу ломкую, козодоя обыкновенного, уральскую неясль. Всего занесено в Красную книгу Республики Татарстан по Нижнекамскому муниципальному району млекопитающих – 7 видов, птиц – 20, рептилий – 3, амфибий – 1...

Ихтиофауна Куйбышевского водохранилища включает более 38 видов. К основным объектам промысла относятся: лещ, судак, щука, плотва, синец, густера, чехонь, карась, сазан, сом, окунь, берш, налим. В составе планктона рек обитают коловратки, ветвистоусые и веслоногие ракообразные.

Документ создан в электронной форме. № 6665/ИсхОрг от 29.07.2024. Исполнитель: Гареева Э.Б.
Страница 1 из 5. Страница создана: 26.07.2024 09:54



Взам. инв. №	
Подп. и Дата	
Инв. № подл.	

Изм.	Кол.уч.	Лист	№док	Подп.	Дата	НКНХ.5273-ППТ4.3	Лист
							51

На территории района мигрируют: гуси – гуменник и белолобый, лебеди – шипун и кликун, все гнездящиеся виды уток.

В целом, по данным Министерства экологии и природных ресурсов Республики Татарстан, видовое разнообразие объектов животного и растительного мира в Нижнекамском муниципальном районе включает 1301 вид флоры и фауны. Коэффициент биоразнообразия достигает 0,74».

4)Защитные леса представлены в районе пересечения угловых точек 504, 505, 506 как леса, расположенные в лесопарковых зонах. В точках 507, 508, 509, 282, 281, 280, 513-518, 267-270 – эксплуатационные леса. ГКУ «Нижнекамское лесничество» внесено в ЕГРН, реестровый номер 16:00-6.3542.

Информации по защитным лесам, расположенным на землях, не относящимся к землям лесного фонда, особо защитным участкам леса, защитным лесонаждениям отсутствует. Тем не менее, отмечены природные территории, покрытые лесом и древесно-кустарниковой растительностью.

5)Городские леса, лесопарковые зоны, лесопарковые зеленые пояса, зеленые зоны городов, находящиеся в ведении органов местного самоуправления, отсутствуют.

6)Земли сельскохозяйственного назначения имеются (земельный участок с кадастровым номером 16:00:000000:997).

7)Мелиорированные земли, мелиоративные системы не отмечены.

8)Особо ценные земли не отмечены. Для получения необходимой информации рекомендуем обратиться в Министерство сельского хозяйства и продовольствия Республики Татарстан и ФГБУ «САС «Альметьевская».

9)Особо ценные продуктивные сельскохозяйственные угодья, использование которых для других целей не допускается, не отмечены. Для получения необходимой информации рекомендуем обратиться в Министерство сельского хозяйства и продовольствия Республики Татарстан и ФГБУ «САС «Альметьевская».

10)Поверхностные источники водоснабжения - река Аланка, река Иньш, приток р.Мартышка. Зоны санитарной охраны (ЗСО) поверхностных источников водоснабжения не отмечены.

11)Подземные источники водоснабжения и их зоны санитарной охраны не отмечены;

12)Выпуски сточных вод в водные объекты не отмечены;

13)Имеются пересечения с хранилищем неперерабатываемых отходов ПАО «Нижнекамскшина», внесенным в ГРОРО (земельный участок с кадастровым номером 16:30:111001:18).

Полигоны ТКО и их санитарно-защитные зоны отсутствуют. Сведения о местах несанкционированного складирования отходов не поступали.

Сведения о местах химических, биологических, радиоактивных и других опасных техногенных захоронений, включая зоны охраны указанных объектов отсутствуют.

14)Территории лечебно-оздоровительных местностей, курортов и природно-лечебных ресурсов, округов санитарной и горно-санитарной лечебно-оздоровительной местностей отсутствуют.

15)Отмечены месторождения общераспространенных (в том числе грунтовых) полезных ископаемых (месторождение нефти).

Взам. инв. №	
Подп. и дата	
Инв. № подл.	

Изм.	Кол.уч.	Лист	№док	Подп.	Дата	НКНХ.5273-ППТ4.3	Лист
							52

16) Объекты культурного наследия местного (муниципального) значения и их зоны охраны, защитные зоны объектов культурного наследия местного значения (муниципального) значения отсутствуют.

17) Зоны затопления и подтопления, поставленные на учет в установленном порядке, отсутствуют.

18) Санитарно-защитные зоны (далее СЗЗ) и санитарные разрывы, а также зоны ограничения застройки, от источников электромагнитного излучения, имеются:

-СЗЗ ПАО «Нижнекамскнефтехим» (реестровый номер 16:00-6.3871);

-СЗЗ АО «ТАИФ-НК» (реестровый номер 16:00-6.4457);

-Единая СЗЗ Нижнекамского промышленного узла (реестровый номер 16:00-6.3592);

-СЗЗ трубопровода дизельного топлива от площадки камеры запуска СОД до площадки камеры приема СОД с кабельно-воздушными линиями электропередачи 6 кВ и электрохимзащитой (реестровый номер 16:00-6.3903);

-СЗЗ объекта электроэнергетики трубопровода дизельного топлива от площадки камеры запуска СОД до площадки камеры приема СОД (реестровый номер 16:00-6.3812);

-СЗЗ сооружений и иных объектов; санитарные разрывы линий железнодорожного транспорта; санитарные разрывы магистральных трубопроводов углеводородного сырья; зоны ограничений от объектов, запрещенных к открытому опубликованию;

-охранные зоны инженерных коммуникаций.

19) Кладбища и их санитарно-защитные зоны, здания и сооружения похоронного назначения, в том числе крематории и их санитарно-защитные зоны отсутствуют.

20) Объект находится в границах приаэродромных территорий:

-третья подзона приаэродромной территории аэродрома гражданской авиации Нижнекамск (Бегешево) (реестровый номер 16:39-6.2604);

-четвертая подзона Приаэродромной территории АО «АЭРОПОРТ БЕГИШЕВО» (реестровый номер 16:39-6.2600);

-пятая подзона Приаэродромной территории АО «АЭРОПОРТ БЕГИШЕВО» (реестровый номер 16:39-6.2607);

-шестая подзона Приаэродромной территории АО «АЭРОПОРТ БЕГИШЕВО» (реестровый номер 16:39-6.2606);

-приаэродромная территория аэродрома гражданской авиации Нижнекамск (Бегешево) (реестровый номер 16:39-6.2605).

21) Территории традиционного природопользования коренных малочисленных народов РФ, территорий компактного проживания коренных малочисленных народов РФ отсутствуют.

Градостроительная документация по Нижнекамскому муниципальному району и г. Нижнекамску размещена на официальном сайте Нижнекамского муниципального района в разделе «Градостроительная документация» (<https://e-nkama.ru/raion/pzz/>) и на сайте Федеральной государственной информационной системы территориального планирования РФ (ФГИС ТП РФ).

Сведения о социально-экономической ситуации в Нижнекамском муниципальном районе и г. Нижнекамске отражены в текстовых частях утверждаемой части и раздела обоснования документов территориального планирования по

Взам. инв. №
Подп. и Дата
Инв. № подл.

Изм.	Кол.уч.	Лист	№док	Подп.	Дата	НКНХ.5273-ППТ4.3	Лист
							53

Нижнекамскому муниципальном району, включая генеральный план МО «г.Нижнекамск». Стратегия Нижнекамского муниципального района Республики Татарстан представлена отделом экономического развития, аналитики и прогнозирования Управления экономики и промышленности Исполнительного комитета Нижнекамского муниципального района (телефон для справок 8(8555) 42-43-95); документ прилагается.

Сведения о хозяйственном использовании территории, включая категорию земель отсутствуют.

Приложение: Стратегия НМР РТ – 1 zip.папка.

Заместитель руководителя



Р.С.Игдисамов

Гараева Э.Б. 8(8555) 42-46-51
Отдел ОТ и ООС 8(8555) 42-48-11 Eko.nk@tatar.ru

Документ создан в электронной форме. № 6665/ИсхОрг от 29.07.2024. Исполнитель: Гараева Э.Б.
Страница 4 из 5. Страница создана: 26.07.2024 09:54



Взам. инв. №
Подп. и дата
Инв. № подл.

Изм.	Кол.уч.	Лист	№док	Подп.	Дата	НКНХ.5273-ППТ4.3	Лист
							54

**ПРИЛОЖЕНИЕ И. ПИСЬМО ИСПОЛНИТЕЛЬНОГО КОМИТЕТА АРТАШСКОГО СП
САБИНСКОГО МУНИЦИПАЛЬНОГО РАЙОНА ОТ 05.07.2024 № 121 (НА 2 ЛИСТАХ)**

РЕСПУБЛИКА
ТАТАРСТАН

ИСПОЛНИТЕЛЬНЫЙ КОМИТЕТ
АРТАШСКОГО СЕЛЬСКОГО
ПОСЕЛЕНИЯ САБИНСКОГО
МУНИЦИПАЛЬНОГО РАЙОНА

422069, Республика Татарстан, Сабинский район,
д. Два поля Арташ, ул. Тукая, 61
тел. (84362) 44-7-15

ТАТАРСТАН
РЕСПУБЛИКАСЫ

САБА МУНИЦИПАЛЬ
РАЙОНЫ АРТАШ АВЫЛ
ЖИРЛЕГЕ БАШКАРМА
КОМИТЕТЫ

422069, Татарстан Республикасы, Саба районы,
Ике басу Арташ авылы, Тукай урамы, 61 йорт
тел. (84362) 44-7-15

e-mail: Art.sab@tatar.ru

05.07.2024г.

№121

Генеральному директору
ООО «ИТПИ» Гагарину М.В.

Уважаемый Михаил Владимирович!

В ответ на Ваше письмо от 27.06.2024 № ИЭИ-72/06-24 сообщаем, что:

- 1) существующих, проектируемых и перспективных особо охраняемых природных территорий (ООПТ) местного (муниципального) значения; территорий зарезервированных под создание ООПТ местного (муниципального) значения; зон охраны ООПТ местного (муниципального) значения;
- 2) существующих и/или перспективных территорий и/или акваторий водно-болотных угодий – **отсутствует;**
- 3) ключевых орнитологических территорий – **отсутствует;**
- 4) защитных лесов, в том числе расположенных на землях, не относящихся к землям лесного фонда; особо защитных участков леса; резервных лесов; защитных лесонасаждений – **отсутствует;**
- 5) городских лесов; лесопарковых зон; лесопарковых зелёных поясов; зеленых зон городов – **отсутствует;**
- 6) земель сельскохозяйственного назначения – **имеется;**
- 7) мелиорированных земель, мелиоративных систем – **отсутствует;**
- 8) особо ценных земель – **отсутствует;**
- 9) особо ценных продуктивных сельскохозяйственных угодий, использование которых для других целей не допускается – **отсутствует;**
- 10) поверхностных источников водоснабжения; зон санитарной охраны (ЗСО) поверхностных источников водоснабжения; водоводов; районов водопользования населения – **имеется;**
- 11) подземных источников водоснабжения; зон санитарной охраны (ЗСО) подземных источников водоснабжения – **имеется;**

Взам. инв. №	
Подп. и дата	
Инв. № подл.	

Изм.	Кол.уч.	Лист	№док	Подп.	Дата

НКНХ.5273-ППТ4.3

Лист
55

- 12) выпусков сточных вод в водные объекты – **имеется;**
- 13) полигонов отходов производства и потребления, внесенных в Государственный реестр объектов размещения отходов; санитарно-защитных зон полигонов отходов производства и потребления; мест несанкционированного складирования отходов; мест химических, биологических, радиоактивных и других опасных техногенных захоронений, а также зон охраны указанных объектов – **отсутствует;**
- 14) территорий лечебно-оздоровительных местностей, курортов и природно-лечебных ресурсов; округов санитарной и горно-санитарной охраны лечебно-оздоровительных местностей и курортов – **отсутствует;**
- 15) месторождений общераспространённых (в том числе грунтовых) полезных ископаемых – **отсутствует;**
- 16) объектов культурного наследия местного (муниципального) значения; зон охраны, защитных зон объектов культурного наследия местного (муниципального) значения;
- 17) зон затопления и подтопления (графические сведения о плановой привязке положения границ на местности) – **отсутствует;**
- 18) санитарно-защитных зон, санитарных разрывов, опасных производственных объектов и сооружений, а также зон ограничения застройки, от источников электромагнитного излучения – **отсутствует;**
- 19) кладбищ и их санитарно-защитных зон, включая сведения о статусе, типе и площади захоронений; зданий и сооружений похоронного назначения (в том числе крематориев), их санитарно-защитных зон – **отсутствует;**
- 20) аэродромов гражданской, военной, экспериментальной авиации и приаэродромных территорий (включая данные о подзонах приаэродромных территорий) – **отсутствует;**
- 21) территорий традиционного природопользования коренных малочисленных народов РФ; территорий компактного проживания коренных малочисленных народов РФ – **отсутствует.**

Глава Арташского сельского поселения



Р.И.Мухарлямов

Взам. инв. №	
Подп. и дата	
Инв. № подл.	

Изм.	Кол.уч.	Лист	№док	Подп.	Дата

НКНХ.5273-ППТ4.3

**ПРИЛОЖЕНИЕ К. ПИСЬМО ИСПОЛНИТЕЛЬНОГО КОМИТЕТА
БОЛЬШЕКИБЯЧИНСКОГО СП САБИНСКОГО МУНИЦИПАЛЬНОГО РАЙОНА
ОТ 11.07.2024 № 98 (НА 2 ЛИСТАХ)**

РЕСПУБЛИКА
ТАТАРСТАН

БОЛЬШЕКИБЯЧИНСКИЙ
СЕЛЬСКИЙ ИСПОЛНИТЕЛЬНЫЙ
КОМИТЕТ САБИНСКОГО
МУНИЦИПАЛЬНОГО РАЙОНА

422065, Республика Татарстан, Сабинский район,
с. Большие Кибячи, ул.Ф.Энгельса, 21
тел. (84362) 42-6-24

ТАТАРСТАН
РЕСПУБЛИКАСЫ

САБА МУНИЦИПАЛЬ
РАЙОНЫ ОЛЫ КИБӘЧЕ АВЫЛ
БАШКАРМА КОМИТЕТЫ

422065, Татарстан Республикасы, Саба районы,
Олы Кибәче авылы, Ф.Энгельс урамы, 21 йорт

тел. (84362) 42-6-24

e-mail: Bkib.sab@tatar.ru

11.07.2024

№98

Генеральному директору
ООО «ИТПИ»
Гагарину М.В.

Уважаемый Михаил Владимирович!

В ответ на Ваше письмо от 27.06.2024 № ИЭИ-72/06-24 сообщаем, что:

- 1) существующих, проектируемых и перспективных особо охраняемых природных территорий (ООПТ) местного (муниципального) значения; территорий зарезервированных под создание ООПТ местного (муниципального) значения; зон охраны ООПТ местного (муниципального) значения;
- 2) существующих и/или перспективных территорий и/или акваторий водно-болотных угодий – **отсутствует;**
- 3) ключевых орнитологических территорий – **отсутствует;**
- 4) защитных лесов, в том числе расположенных на землях, не относящихся к землям лесного фонда; особо защитных участков леса; резервных лесов; защитных лесонасаждений – **отсутствует;**
- 5) городских лесов; лесопарковых зон; лесопарковых зелёных поясов; зеленых зон городов – **отсутствует;**
- 6) земель сельскохозяйственного назначения – **имеется;**
- 7) мелиорированных земель, мелиоративных систем – **отсутствует;**
- 8) особо ценных земель – **отсутствует;**
- 9) особо ценных продуктивных сельскохозяйственных угодий, использование которых для других целей не допускается – **отсутствует;**

Взам. инв. №	
Подп. и дата	
Инв. № подл.	

Изм.	Кол.уч.	Лист	№док	Подп.	Дата

НКНХ.5273-ППТ4.3

Лист
57

10) поверхностных источников водоснабжения; зон санитарной охраны (ЗСО) поверхностных источников водоснабжения; водоводов; районов водопользования населения – **отсутствует**;

11) подземных источников водоснабжения; зон санитарной охраны (ЗСО) подземных источников водоснабжения – **отсутствует**;

12) выпусков сточных вод в водные объекты – **отсутствует**;

13) полигонов отходов производства и потребления, внесенных в Государственный реестр объектов размещения отходов; санитарно-защитных зон полигонов отходов производства и потребления; мест несанкционированного складирования отходов; мест химических, биологических, радиоактивных и других опасных техногенных захоронений, а также зон охраны указанных объектов – **отсутствует**;

14) территорий лечебно-оздоровительных местностей, курортов и природно-лечебных ресурсов; округов санитарной и горно-санитарной охраны лечебно-оздоровительных местностей и курортов – **отсутствует**;

15) месторождений общераспространённых (в том числе грунтовых) полезных ископаемых – **отсутствует**;

16) объектов культурного наследия местного (муниципального) значения; зон охраны, защитных зон объектов культурного наследия местного (муниципального) значения;

17) зон затопления и подтопления (графические сведения о плановой привязке положения границ на местности) – **отсутствует**;

18) санитарно-защитных зон, санитарных разрывов, опасных производственных объектов и сооружений, а также зон ограничения застройки, от источников электромагнитного излучения – **отсутствует**;

19) кладбищ и их санитарно-защитных зон, включая сведения о статусе, типе и площади захоронений; зданий и сооружений похоронного назначения (в том числе крематориев), их санитарно-защитных зон – **отсутствует**;

20) аэродромов гражданской, военной, экспериментальной авиации и приаэродромных территорий (включая данные о подзонах приаэродромных территорий) – **отсутствует**;

21) территорий традиционного природопользования коренных малочисленных народов РФ; территорий компактного проживания коренных малочисленных народов РФ – **отсутствует**.

Глава сельского поселения



А.К.Сафин

Взам. инв. №	
Подп. и дата	
Инв. № подл.	

Изм.	Кол.уч.	Лист	№док	Подп.	Дата

НКНХ.5273-ППТ4.3

Лист
58

**ПРИЛОЖЕНИЕ Л. ПИСЬМО ИСПОЛНИТЕЛЬНОГО КОМИТЕТА
БОЛЬШЕШИНАРСКОГО СП САБИНСКОГО МУНИЦИПАЛЬНОГО РАЙОНА
ОТ 29.07.2024 № 102 (НА 2 ЛИСТАХ)**

РЕСПУБЛИКА
ТАТАРСТАН
БОЛЬШЕШИНАРСКИЙ
СЕЛЬСКИЙ
ИСПОЛНИТЕЛЬНЫЙ КОМИТЕТ
САБИНСКОГО
МУНИЦИПАЛЬНОГО РАЙОНА

422054, Республика Татарстан,
Сабинский район, с. Большой Шинар,
ул. Кооперативная, 36
тел. (84362) 41-2-11

ТАТАРСТАН
РЕСПУБЛИКАСЫ
САБА МУНИЦИПАЛЬ
РАЙОНЫ
ОЛЫ ШЫҢАР АВЫЛ
БАШКАРМА КОМИТЕТЫ

422054, Татарстан Республикасы,
Саба районы, Олы Шыңар авылы,
Кооператив урамы, 36 йорт
тел. (84362) 41-2-11

e-mail: bsfjin.sab@tatar.ru

29.07.2024

№ 102

Генеральному директору ООО «ИТПИ»
Гатарину М.В.

В ответ на письмо от 27.06.2024 № ИЭИ-72/06-24 сообщаем что.

- 1) существующих, проектируемых и перспективных особо охраняемых природных территорий (ООПТ) местного (муниципального) значения; территорий зарезервированных под создание ООПТ местного (муниципального) значения; зон охраны ООПТ местного (муниципального) значения – отсутствует;
- 2) существующих и/или перспективных территорий и/или акваторий водно-болотных угодий - отсутствует;
- 3) ключевых орнитологических территорий – отсутствует;
- 4) защитных лесов, в том числе расположенных на землях, не относящихся к землям лесного фонда; особо защитных участков леса; резервных лесов; защитных лесонасаждений – имеется;
- 5) городских лесов; лесопарковых зон; лесопарковых зелёных поясов; зеленых зон городов – отсутствует;
- 6) земель сельскохозяйственного назначения – имеется;
- 7) мелиорированных земель, мелиоративных систем – отсутствует;
- 8) особо ценных земель - отсутствует;
- 9) особо ценных продуктивных сельскохозяйственных угодий, использование которых для других целей не допускается - отсутствует;
- 10) поверхностных источников водоснабжения; зон санитарной охраны (ЗСО) поверхностных источников водоснабжения; водоводов; районов водопользования населения - отсутствует;
- 11) подземных источников водоснабжения; зон санитарной охраны (ЗСО) подземных источников водоснабжения - отсутствует;
- 12) выпусков сточных вод в водные объекты - отсутствует;
- 13) полигонов отходов производства и потребления, внесенных в Государственный реестр объектов размещения отходов; санитарно-защитных зон полигонов отходов производства и потребления; мест несанкционированного складирования отходов; мест химических, биологических, радиоактивных и других опасных техногенных захоронений, а также зон охраны указанных объектов - отсутствует;

Взам. инв. №	
Подп. и дата	
Инв. № подл.	

Изм.	Кол.уч.	Лист	№док	Подп.	Дата

НКНХ.5273-ППТ4.3

Лист
59

**ПРИЛОЖЕНИЕ М. ПИСЬМО ИСПОЛНИТЕЛЬНОГО КОМИТЕТА САТЫШЕВСКОГО
СП САБИНСКОГО МУНИЦИПАЛЬНОГО РАЙОНА ОТ 26.07.2024 № 85
(НА 2 ЛИСТАХ)**

РЕСПУБЛИКА
ТАТАРСТАН

САБИНСКИЙ
МУНИЦИПАЛЬНЫЙ РАЙОН

САТЫШЕВСКИЙ СЕЛЬСКИЙ
ИСПОЛНИТЕЛЬНЫЙ КОМИТЕТ

422070, Республика Татарстан, Сабинский район,
с.Сатышево, ул.Ленина, 17Б
тел. (84362) 2-24-16

e-mail: Sat.sab@tatar.ru

ТАТАРСТАН
РЕСПУБЛИКАСЫ

САБА МУНИЦИПАЛЬ
РАЙОНЫ

САТЫШ АВЫЛ БАШКАРМА
КОМИТЕТЫ

422070, Татарстан Республикасы, Саба районы,
Сатыш авылы, Ленин урамы, 17Б йорт
тел. (84362) 2-24-16

№ 85

26.07.2024

Генеральному директору ООО «ИТПИ»
Гагарину М.В.

Уважаемый Иван Николаевич!

В целях выполнения проектно-изыскательских работ, сведения о наличии (отсутствии) на участке инженерных изысканий в пределах границ Сатышевского сельского поселения Сабинского муниципального района:

1. существующих, проектируемых и перспективных особо охраняемых природных территорий (далее - ООПТ) местного (муниципального) значения; территорий, зарезервированных под создание ООПТ местного (муниципального) значения; зон охраны ООПТ местного (муниципального) значения; **не имеется**
2. водно-болотных угодий; **не имеется**
3. ключевых орнитологических территорий; **не имеется**
4. защитных лесов, в том числе расположенных на землях, не относящихся к землям лесного фонда; особо защитных участков леса; резервных лесов; защитных лесонасаждений; **имеется, ГБУ «Сабинское лесничество», Сабабашское участковое лесничество**
5. городских лесов; лесопарковых зон; лесопарковых зелёных поясов; зеленых зон городов; **не имеется**
6. земель сельскохозяйственного назначения; **имеется, земли ООО «Саба», паевые земли граждан.**
7. мелиорированных земель, мелиоративных систем **не имеется**
8. особо ценных земель **не имеется**
9. особо ценных продуктивных сельскохозяйственных угодий, использование которых для других целей не допускается; **не имеется**

Взам. инв. №	Подп. и дата	Инв. № подл.					Лист 61			
			Изм.	Кол.уч.	Лист	№док	Подп.	Дата	НКНХ.5273-ППТ4.3	

- 10. поверхностных источников водоснабжения; зон санитарной охраны поверхностных источников водоснабжения; водоводов; районов водопользования населения; **не имеется**
- 11. подземных источников водоснабжения; зон санитарной охраны подземных источников водоснабжения; **не имеется**
- 12. выпусков сточных вод в водные объекты; **не имеется**
- 13. полигонов отходов производства и потребления внесенных в Государственный реестр объектов размещения отходов; санитарно-защитных зон полигонов отходов производства и потребления; свалок; мест химических, биологических, радиоактивных и других опасных техногенных захоронений, а также зон охраны указанных объектов; **не имеется**
- 14. территорий лечебно-оздоровительных местностей, курортов и природнолечебных ресурсов; округов санитарной и горно-санитарной охраны лечебнооздоровительных местностей и курортов; **не имеется**
- 15. месторождений общераспространённых (в том числе грунтовых) полезных ископаемых; **имеется, карьер по известняку ООО «Сабыагрохим»**
- 16. объектов культурного наследия местного (муниципального) значения; зон охраны, защитных зон объектов культурного наследия местного значения; **не имеется**
- 17. зон затопления и подтопления (графические сведения о плановой привязке положения границ на местности); **не имеется**
- 18. санитарно-защитных зон, санитарных разрывов, опасных производственных объектов и сооружений, а также зон ограничения застройки, от источников электромагнитного излучения; **не имеется**
- 19. кладбищ и их санитарно-защитных зон, включая сведения о статусе, типе и площади захоронений; зданий и сооружений похоронного назначения (в том числе крематориев), их санитарно-защитных зон; **не имеется**
- 20. аэродромов и приаэродромных территорий (включая данные о подзонах приаэродромных территорий). **не имеется**
- 21. территорий традиционного природопользования коренных малочисленных народов РФ; территорий компактного проживания коренных малочисленных народов РФ. **не имеется.**

Глава Сатышевского сельского поселения:



Ф.Ф. Шафигуллин

Взам. инв. №	
Подп. и дата	
Инв. № подл.	

Изм.	Кол.уч.	Лист	№док	Подп.	Дата

НКНХ.5273-ППТ4.3

Лист
62

**ПРИЛОЖЕНИЕ Н. ПИСЬМО ИСПОЛНИТЕЛЬНОГО КОМИТЕТА
СТАРОИКШУРМИНСКОГО СП САБИНСКОГО МУНИЦИПАЛЬНОГО РАЙОНА
ОТ 05.07.2024 № 121 (НА 2 ЛИСТАХ)**

**РЕСПУБЛИКА
ТАТАРСТАН**

**ИСПОЛНИТЕЛЬНЫЙ
КОМИТЕТ
СТАРОИКШУРМИНСКОГО
СЕЛЬСКОГО ПОСЕЛЕНИЯ
САБИНСКОГО
МУНИЦИПАЛЬНОГО РАЙОНА**

422066, Республика Татарстан, Сабинский район,
с.Старая Икшурма, ул.Ленина, д.17
тел.8 (84362) 41-6-47

**ТАТАРСТАН
РЕСПУБЛИКАСЫ**

**САБА МУНИЦИПАЛЬ
РАЙОНЫ ИСКЕ ИКШЕРМӘ
АВЫЛ ЖИРЛЕГЕ БАШКАРМА
КОМИТЕТЫ**

422066, Татарстан Республикасы, Саба районы,
Иске Икшермә авылы, Ленин урамы, 17 йорт
тел.8 (84362) 41-6-47

e-mail: sik.sab@tatar.ru

08.07.2024г.

№65

Генеральному директору
ООО «ИТПИ» Гагарину М.В.

Уважаемый Михаил Владимирович!

В ответ на Ваше письмо от 27.06.2024 № ИЭИ-72/06-24 сообщаем, что:

- 1) существующих, проектируемых и перспективных особо охраняемых природных территорий (ООПТ) местного (муниципального) значения; территорий зарезервированных под создание ООПТ местного (муниципального) значения; зон охраны ООПТ местного (муниципального) значения;
- 2) существующих и/или перспективных территорий и/или акваторий водно-болотных угодий – **отсутствует;**
- 3) ключевых орнитологических территорий – **отсутствует;**
- 4) защитных лесов, в том числе расположенных на землях, не относящихся к землям лесного фонда; особо защитных участков леса; резервных лесов; защитных лесонасаждений – **отсутствует;**
- 5) городских лесов; лесопарковых зон; лесопарковых зелёных поясов; зеленых зон городов – **отсутствует;**
- 6) земель сельскохозяйственного назначения – **имеется;**
- 7) мелиорированных земель, мелиоративных систем – **отсутствует;**
- 8) особо ценных земель – **отсутствует;**
- 9) особо ценных продуктивных сельскохозяйственных угодий, использование которых для других целей не допускается – **отсутствует;**
- 10) поверхностных источников водоснабжения; зон санитарной охраны (ЗСО) поверхностных источников водоснабжения; водоводов; районов водопользования населения – **имеется;**

Взам. инв. №	Подп. и дата	Инв. № подл.					Лист 63			
			Изм.	Кол.уч.	Лист	№док	Подп.	Дата	НКНХ.5273-ППТ4.3	

- 11) подземных источников водоснабжения; зон санитарной охраны (ЗСО) подземных источников водоснабжения – **имеется;**
- 12) выпусков сточных вод в водные объекты – **отсутствует;**
- 13) полигонов отходов производства и потребления, внесенных в Государственный реестр объектов размещения отходов; санитарно-защитных зон полигонов отходов производства и потребления; мест несанкционированного складирования отходов; мест химических, биологических, радиоактивных и других опасных техногенных захоронений, а также зон охраны указанных объектов – **отсутствует;**
- 14) территорий лечебно-оздоровительных местностей, курортов и природно-лечебных ресурсов; округов санитарной и горно-санитарной охраны лечебно-оздоровительных местностей и курортов – **отсутствует;**
- 15) месторождений общераспространённых (в том числе грунтовых) полезных ископаемых – **отсутствует;**
- 16) объектов культурного наследия местного (муниципального) значения; зон охраны, защитных зон объектов культурного наследия местного (муниципального) значения;
- 17) зон затопления и подтопления (графические сведения о плановой привязке положения границ на местности) – **отсутствует;**
- 18) санитарно-защитных зон, санитарных разрывов, опасных производственных объектов и сооружений, а также зон ограничения застройки, от источников электромагнитного излучения – **отсутствует;**
- 19) кладбищ и их санитарно-защитных зон, включая сведения о статусе, типе и площади захоронений; зданий и сооружений похоронного назначения (в том числе крематориев), их санитарно-защитных зон – **отсутствует;**
- 20) аэродромов гражданской, военной, экспериментальной авиации и приаэродромных территорий (включая данные о подзонах приаэродромных территорий) – **отсутствует;**
- 21) территорий традиционного природопользования коренных малочисленных народов РФ; территорий компактного проживания коренных малочисленных народов РФ – **отсутствует.**

Глава Староикшурминского
сельского поселения



А.И.Биккинин

Взам. инв. №	
Подп. и дата	
Инв. № подл.	

Изм.	Кол.уч.	Лист	№док	Подп.	Дата

НКНХ.5273-ППТ4.3

Лист
64

**ПРИЛОЖЕНИЕ П. ПИСЬМО ИСПОЛНИТЕЛЬНОГО КОМИТЕТА
НИЖНЕСИТЦИНСКОГО СП САБИНСКОГО МУНИЦИПАЛЬНОГО РАЙОНА
ОТ 26.07.2024 № 118 (НА 3 ЛИСТАХ)**

РЕСПУБЛИКА
ТАТАРСТАН

НИЖНЕСИТЦИНСКИЙ
СЕЛЬСКИЙ ИСПОЛНИТЕЛЬНЫЙ
КОМИТЕТ САБИНСКОГО
МУНИЦИПАЛЬНОГО РАЙОНА

422067, Республика Татарстан, Сабинский район,
с. Нижние Шиты, ул. Тукая, 15
тел. (84362) 46-4-42

ТАТАРСТАН
РЕСПУБЛИКАСЫ

САБА МУНИЦИПАЛЬ
РАЙОНЫ ТУБАН ШЫТСУ
АВЫЛ БАШКАРМА
КОМИТЕТЫ

422067, Татарстан Республикасы, Саба районы,
Тубан Шытсу, Тукай урамы, 15 йорт
тел. (84362) 46-4-42

e-mail: shic.sab@tatar.ru

26.07.2024

№ 118

НИЖНЕСИТЦИНСКОЕ СЕЛЬСКОЕ ПОСЛЕНИЕ

В целях выполнения проектно-исследовательских работ прошу предоставить сведения о наличии (отсутствии) на участке инженерных изысканий и в радиусе 1 км от границ участка изысканий:

- существующих, проектируемых и перспективных особо охраняемых природных территорий (далее - ООПТ) местного (муниципального) значения; территорий, зарезервированных под создание ООПТ местного (муниципального) значения; зон охраны ООПТ местного (муниципального) значения; **не имеется**
- водно-болотных угодий; **не имеется**
- ключевых орнитологических территорий; **не имеется**
- защитных лесов, в том числе расположенных на землях, не относящихся к землям лесного фонда; особо защитных участков леса; резервных лесов; защитных лесонасаждений; **имеется. ГБУ «Сабинское лесничество», Сабабашское участковое лесничество**
- городских лесов; лесопарковых зон; лесопарковых зелёных поясов; зеленых зон городов; **не имеется**
- земель сельскохозяйственного назначения; **имеется, земли ООО «СХП Шытсу»**
- мелиорированных земель, мелиоративных систем **не имеется**
- особо ценных земель; особо ценных продуктивных сельскохозяйственных угодий, использование которых для других целей не допускается; **не имеется**

Взам. инв. №	Подп. и дата	Инв. № подл.	НКНХ.5273-ППТ4.3						Лист
			Изм.	Кол.уч.	Лист	№док	Подп.	Дата	65

- поверхностных источников водоснабжения; зон санитарной охраны поверхностных источников водоснабжения; водоводов; районов водопользования населения; **не имеется**
- подземных источников водоснабжения; зон санитарной охраны подземных источников водоснабжения; **не имеется**
- выпусков сточных вод в водные объекты; **не имеется**
- полигонов отходов производства и потребления внесенных в Государственный реестр объектов размещения отходов; санитарно-защитных зон полигонов отходов производства и потребления; свалок; мест химических, биологических, радиоактивных и других опасных техногенных захоронений, а также зон охраны указанных объектов; **не имеется**
- территорий лечебно-оздоровительных местностей, курортов и природоохранительных ресурсов; округов санитарной и горно-санитарной охраны лечебнооздоровительных местностей и курортов; **не имеется**
- месторождений общераспространённых (в том числе грунтовых) полезных ископаемых; **не имеется**
- объектов культурного наследия местного (муниципального) значения; зон охраны, защитных зон объектов культурного наследия местного значения; **не имеется**
- зон затопления и подтопления (графические сведения о плановой привязке положения границ на местности); **не имеется**
- санитарно-защитных зон, санитарных разрывов, опасных производственных объектов и сооружений, а также зон ограничения застройки, от источников электромагнитного излучения; **не имеется**
- кладбищ и их санитарно-защитных зон, включая сведения о статусе, типе и площади захоронений; зданий и сооружений похоронного назначения (в том числе крематориев), их санитарно-защитных зон; **не имеется**
- аэродромов и приаэродромных территорий (включая данные о подзонах приаэродромных территорий). **не имеется**

Картографическая схема расположения объекта изысканий приведена в Приложении № 1. Каталог географических координат угловых пунктов границ участка инженерных изысканий приведён в Приложении № 2.

Запрашиваемую информацию с указанием полного наименования объекта инженерных изысканий прошу направить посредством электронной почты на адреса:

Взам. инв. №	
Подп. и дата	
Инв. № подл.	

						НКНХ.5273-ППТ4.3	Лист
							66
Изм.	Кол.уч.	Лист	№док	Подп.	Дата		

chumankindv@nipigas.ru, info@nipigas.ru.

- Приложения: 1. Схема участка инженерных изысканий – на 2 л. в 1 экз.
- 2. Каталог географических координат угловых точек границы участка инженерных изысканий – на 8 л. в 1 экз.
- 3. Граница участка инженерных изысканий в МСК-16 – на 1 л. в 1 экз.

Глава Нижнешитцинского СП



Мавлетов Б.М.

Изм.	Кол.уч.	Лист	№док	Подп.	Дата

Инв. № подл.						Взам. инв. №
Подп. и дата						
НКНХ.5273-ППТ4.3						Лист
						67

**ПРИЛОЖЕНИЕ Р. ПИСЬМО ИСПОЛНИТЕЛЬНОГО КОМИТЕТА ЮЛБАТСКОГО СП
САБИНСКОГО МУНИЦИПАЛЬНОГО РАЙОНА ОТ 08.07.2024 № 149
(НА 2 ЛИСТАХ)**

РЕСПУБЛИКА ТАТАРСТАН

ТАТАРСТАН РЕСПУБЛИКАСЫ

ЮЛБАТСКИЙ СЕЛЬСКИЙ
ИСПОЛНИТЕЛЬНЫЙ КОМИТЕТ
САБИНСКОГО
МУНИЦИПАЛЬНОГО
РАЙОНА

САБА МУНИЦИПАЛЬ
РАЙОНЫ
ЮЛБАТ АВЫЛ
БАШКАРМА КОМИТЕТЫ

422077, Республика Татарстан,
с. Юлбат, ул. Г.Тукая, 57
тел. (84362) 43-7-22

422077, Татарстан Республикасы,
Юлбат авылы, Г.Тукай урамы, 57 йорт
тел. (84362) 43-7-22

e-mail: Ulbat.Sab@tatar.ru

08.07.2024

№ 149

Генеральному директору
ООО «ИТПИ» Гагарину М.В.

Уважаемый Михаил Владимирович!

В ответ на Ваше письмо от 27.06.2024 № ИЭИ-72/06-24 сообщаем,
что:

- 1) существующих, проектируемых и перспективных особо охраняемых природных территорий (ООПТ) местного (муниципального) значения; территорий зарезервированных под создание ООПТ местного (муниципального) значения; зон охраны ООПТ местного (муниципального) значения;
- 2) существующих и/или перспективных территорий и/или акваторий водно-болотных угодий – **отсутствует;**
- 3) ключевых орнитологических территорий – **отсутствует;**
- 4) защитных лесов, в том числе расположенных на землях, не относящихся к землям лесного фонда; особо защитных участков леса; резервных лесов; защитных лесонасаждений – **имеется;**
- 5) городских лесов; лесопарковых зон; лесопарковых зелёных поясов; зеленых зон городов – **отсутствует;**
- 6) земель сельскохозяйственного назначения – **имеется;**
- 7) мелиорированных земель, мелиоративных систем – **отсутствует;**
- 8) особо ценных земель – **отсутствует;**
- 9) особо ценных продуктивных сельскохозяйственных угодий, использование которых для других целей не допускается – **отсутствует;**
- 10) поверхностных источников водоснабжения; зон санитарной охраны (ЗСО) поверхностных источников водоснабжения; водоводов; районов водопользования населения – **отсутствует;**
- 11) подземных источников водоснабжения; зон санитарной охраны (ЗСО) подземных источников водоснабжения – **отсутствует;**

Взам. инв. №	
Подп. и дата	
Инв. № подл.	

Изм.	Кол.уч.	Лист	№док	Подп.	Дата	НКНХ.5273-ППТ4.3	Лист
							68

- 12) выпусков сточных вод в водные объекты – **отсутствует**;
- 13) полигонов отходов производства и потребления, внесенных в Государственный реестр объектов размещения отходов; санитарно-защитных зон полигонов отходов производства и потребления; мест несанкционированного складирования отходов; мест химических, биологических, радиоактивных и других опасных техногенных захоронений, а также зон охраны указанных объектов – **отсутствует**;
- 14) территорий лечебно-оздоровительных местностей, курортов и природно-лечебных ресурсов; округов санитарной и горно-санитарной охраны лечебно-оздоровительных местностей и курортов – **отсутствует**;
- 15) месторождений общераспространённых (в том числе грунтовых) полезных ископаемых – **отсутствует**;
- 16) объектов культурного наследия местного (муниципального) значения; зон охраны, защитных зон объектов культурного наследия местного (муниципального) значения;
- 17) зон затопления и подтопления (графические сведения о плановой привязке положения границ на местности) – **отсутствует**;
- 18) санитарно-защитных зон, санитарных разрывов, опасных производственных объектов и сооружений, а также зон ограничения застройки, от источников электромагнитного излучения – **отсутствует**;
- 19) кладбищ и их санитарно-защитных зон, включая сведения о статусе, типе и площади захоронений; зданий и сооружений похоронного назначения (в том числе крематориев), их санитарно-защитных зон – **отсутствует**;
- 20) аэродромов гражданской, военной, экспериментальной авиации и приаэродромных территорий (включая данные о подзонах приаэродромных территорий) – **отсутствует**;
- 21) территорий традиционного природопользования коренных малочисленных народов РФ; территорий компактного проживания коренных малочисленных народов РФ – **отсутствует**.

Глава Юлбатского сельского поселения



Т.Р. Шамсиев

Т.Р. Шамсиев

Взам. инв. №	
Подп. и дата	
Инв. № подл.	

Изм.	Кол.уч.	Лист	№док	Подп.	Дата

НКНХ.5273-ППТ4.3

Лист
69

**ПРИЛОЖЕНИЕ С. ПИСЬМО ИСПОЛНИТЕЛЬНОГО КОМИТЕТА ПЕСТРЕЧИНСКОГО
МУНИЦИПАЛЬНОГО РАЙОНА ОТ 23.09.2024 № 2976И (НА 2 ЛИСТАХ)**

**Республика Татарстан
РУКОВОДИТЕЛЬ
Исполнительного комитета
Пестречинского
муниципального района**
422770, с. Пестрецы, ул. Советская, 18



**Татарстан Республикасы
Питрәч муниципал
районы
башкарма комитеты
ЖИТӘКЧЕСЕ**
422770, Питрәч авылы, Совет урамы, 18

тел. +7 (84367) 3-02-02 факс: (84367) 3-02-01 E-mail: pitriash@tatar.ru

от «___» _____ 20__ г.

23.09.2024 № 2976И

Генеральному директору
ООО «ИТПИ»
Майорову И.В.

Уважаемый Игорь Викторович!

Исполнительный комитет Пестречинского муниципального района Республики Татарстан рассмотрев Ваш запрос, о наличии/(отсутствии) на участке проведения инженерных изысканий по объекту: «Реконструкция линейного сооружения – имущественный комплекс «Управление этиленопроводов» на участке Нижнекамск-Казань. Модернизация объектов для транспортировки этилена с учетом дополнительных объемов от ЭП-600», расположенном в Пестречинском муниципальном районе Республики Татарстан, сообщает:

- существующие, проектируемые и перспективные особо охраняемые природные территории (ООПТ) местного (муниципального) значения, зоны охраны ООПТ местного (муниципального) значения, в районе расположения объекта отсутствуют;
- существующие и/или перспективные территории и/или акватории водно-болотных угодий отсутствуют;
- ключевые орнитологические территории отсутствуют;
- защитные леса, в том числе расположенные на землях, не относящиеся к землям лесного фонда, особо защитные участки леса, резервные леса, защитные лесонасаждения, отсутствуют;
- городские леса, лесопарковые зоны, лесопарковые зеленые пояса, зеленые зоны городов отсутствуют;
- мелиорированные земли, мелиоративные системы отсутствуют;
- особо ценные земли отсутствуют;
- особо ценные продукты сельскохозяйственных угодий, использование которых для других целей не допускается, отсутствуют;
- поверхностные и подземные источники питьевого водоснабжения, находящиеся в районе проектирования, а также 1, 2 и 3-и пояса зон их санитарной защиты, отсутствуют;

Документ создан в электронной форме. № 2976И от 23.09.2024. Исполнитель: Егорова Э.П.
Страница 1 из 3. Страница создана: 21.09.2024 14:18



Взам. инв. №	
Подп. и дата	
Инв. № подл.	

Изм.	Кол.уч.	Лист	№док	Подп.	Дата

НКНХ.5273-ППТ4.3

Лист
70

- информации о расположении относительно проектируемого объекта мест размещения отходов (полигонов ТКО, несанкционированных свалок) и их санитарно-защитных зон не имеется;
- территории лечебно-оздоровительных местностей, курорты и природно-лечебные ресурсы, округа санитарной и горно-санитарной охраны лечебно-оздоровительных местностей и курортов, отсутствуют;
- месторождения общераспространенных (в том числе грунтовых) полезных ископаемых отсутствуют;
- объекты культурного наследия местного (муниципального) значения, зоны охраны защитных зон объектов культурного наследия местного (муниципального) значения отсутствуют;
- зоны затопления и подтопления отсутствуют;
- на участке проведения работ расположено кладбище (кадастровый номер земельного участка 16:33:220203:16);
- аэродромы гражданской, военной, экспериментальной авиации и приаэродромные территории отсутствуют;
- территории традиционного природопользования коренных малочисленных народов РФ, территории компактного проживания коренных малочисленных народов РФ, отсутствуют.

Дополнительно сообщаем, что участок проведения работ расположен в санитарно-защитной зоне сибиреязвенного скотомогильника (ОКС 16:33:220205:44) и биотермической ямы (ОКС 16:33:220205:45).

Заместитель руководителя исполнительного комитета муниципального района

Р.Р. Шайхутдинов



Документ создан в электронной форме. № 2976и от 23.09.2024. Исполнитель: Егорова Э.П.
Страница 2 из 3. Страница создана: 21.09.2024 14:18



Взам. инв. №	
Подп. и дата	
Инв. № подл.	

Изм.	Кол.уч.	Лист	№док	Подп.	Дата

НКНХ.5273-ППТ4.3

Лист
71

**ПРИЛОЖЕНИЕ Т. ПИСЬМО МИНПРИРОДЫ РОССИИ ОТ 26.09.2024
№ 15-61/17346-ОГ (НА 2 ЛИСТАХ)**



**МИНИСТЕРСТВО
ПРИРОДНЫХ РЕСУРСОВ И ЭКОЛОГИИ
РОССИЙСКОЙ ФЕДЕРАЦИИ
(Минприроды России)**

ул. Б. Грузинская, д. 4/6, Москва, 125993
Тел. (499) 254-48-00, факс (499) 254-43-10
сайт: www.mnr.gov.ru
e-mail: minprirody@mnr.gov.ru
телетайп 112242 СФЕН

А.П. Егорову
(ООО «ИТПИ»)

env@itpi.pro

26.09.2024 № 15-61/17346-ОГ

на № _____ от _____

О наличии/отсутствии ООПТ
№25910-ОГ/61 от 20.09.2024

Уважаемый Александр Петрович!

Министерство природных ресурсов и экологии Российской Федерации рассмотрело письмо ООО «ИТПИ» от 19.09.2024 № ИЭИ-170/09-24, представленное Вашим обращением от 20.09.2024 № 25910-ОГ/61, о предоставлении информации о наличии особо охраняемых природных территорий (далее – ООПТ) федерального значения, объектов всемирного природного наследия ЮНЕСКО, водно-болотных угодий (далее – ВБУ) международного относительно испрашиваемого объекта и в рамках установленной компетенции сообщает.

По сведениям, содержащимся в информационных ресурсах, испрашиваемый объект «Реконструкция линейного сооружения - имущественный комплекс «Управление этиленопроводов» на участке Нижнекамск – Казань. Модернизация объектов для транспортировки этилена с учётом дополнительных объемов от ЭП-600» (далее – Объект), расположенный на территории Нижнекамского, Тукаевского, Мамадышского, Сабинского, Тюлячинского, Арского, Пестречинского, Высокогорского, Зеленодольского районов, муниципального образования город Нижнекамск, муниципальном образовании город Казань Республики Татарстан, с географическими координатами, указанными в письме от 19.09.2024 № ИЭИ-170/09-24, не находится в границах ООПТ федерального значения, объектов всемирного природного наследия ЮНЕСКО и их охранных зон.

В соответствии с постановлением Правительства Российской Федерации от 13.09.1994 № 1050 «О Мерах по обеспечению выполнения обязательств Российской Стороны, вытекающих из Конвенции о водно-болотных угодьях, имеющих международное значение главным образом в качестве местобитаний водоплавающих птиц, от 02.02.1971» испрашиваемый Объект не находится в границах водно-болотных угодий международного значения.

Исп.: Резяпов А.Х.
Конт. телефон: (499)252-23-61 (доб. 49-44)

Взам. инв. №	
Подп. и дата	
Инв. № подл.	

Изм.	Кол.уч.	Лист	№док	Подп.	Дата

НКНХ.5273-ППТ4.3

Лист
72

Вместе с тем обращаем внимание, что согласно абзацу девятому статьи 3 Федерального закона от 10.01.2002 № 7-ФЗ «Об охране окружающей среды» хозяйственная и иная деятельность юридических и физических лиц, оказывающая воздействие на окружающую среду, осуществляется на основе принципа презумпции экологической опасности планируемой хозяйственной и иной деятельности.

В случае затрагивания указанным объектом территорий, имеющих ограничения по использованию и подлежащих особой защите (водные объекты, водоохранные зоны и прибрежные защитные полосы, леса, объекты растительного и животного мира, занесенные в Красную книгу Российской Федерации, красные книги субъектов Российской Федерации), при проектировании и осуществлении работ необходимо руководствоваться положениями Водного кодекса Российской Федерации, Лесного кодекса Российской Федерации, Земельного кодекса Российской Федерации, иных законодательных и нормативно-правовых актов Российской Федерации и субъектов Российской Федерации.

По вопросу получения информации о наличии ООПТ регионального значения, а также объектов растительного и животного мира, занесенных в красные книги субъектов Российской Федерации, необходимо обращаться в органы исполнительной власти соответствующего субъекта Российской Федерации.

В случае направления в Минприроды России иных аналогичных запросов для получения информации о наличии ООПТ федерального значения, просим предоставлять набор данных (географические координаты и карты/схемы участков недр/земельных участков/объектов) в формате, размещенном на сайте Минприроды России в разделе «Методические документы»:

https://www.mnr.gov.ru/docs/metodicheskie_dokumenty/o_poryadke_podachi_zaprosov_o_nalichii_otstutsvii_osobo_okhranyaemykh_prirodnikh_territoriy_dalee_oo/

Предоставление сведений в цифровом формате обеспечит сокращение сроков на обработку информации.

Заместитель директора Департамента
государственной политики и
регулирующего в сфере развития
ООПТ

В.А. Илюхин



Взам. инв. №	
Подп. и дата	
Инв. № подл.	

Изм.	Кол.уч.	Лист	№док	Подп.	Дата	НКНХ.5273-ППТ4.3	Лист
							73

ПРИЛОЖЕНИЕ У. ПИСЬМО КОМИТЕТА РЕСПУБЛИКИ ТАТАРСТАН ПО ОХРАНЕ ОБЪЕКТОВ КУЛЬТУРНОГО НАСЛЕДИЯ ОТ 24.05.2024 № 01-02/2623 (НА 5 ЛИСТАХ)

КОМИТЕТ
РЕСПУБЛИКИ ТАТАРСТАН
ПО ОХРАНЕ ОБЪЕКТОВ
КУЛЬТУРНОГО НАСЛЕДИЯ



ул. Карла Маркса, д. 56/11, г. Казань, 420015

Тел.: 8 (843) 222-58-73 E-mail: komitet.okn@tatar.ru, http://okn.tatarstan.ru

ТАТАРСТАН
РЕСПУБЛИКАСЫНЫҢ МӘДӘНИ
МИРАС ОБЪЕКТЛАРЫН
САКЛАУ КОМИТЕТЫ

Карл Маркс ур., 56/11нче йорт, Казан ш., 420015

24.05.2024 № 01-02/2623

На № 00240042400433029 от 02.05.2024

Директору
ООО «НПП «Археобюро»
Ю.А. Цепунову
e-mail: master1854@mail.ru

Заключение

о наличии или отсутствии объектов культурного наследия, включенных в единый государственный реестр объектов культурного наследия (памятников истории и культуры) народов Российской Федерации, и выявленных объектов культурного наследия на землях, подлежащих воздействию земляных, строительных, мелиоративных, хозяйственных работ, предусмотренных статьей 25 Лесного кодекса Российской Федерации работ по использованию лесов (за исключением работ, указанных в пунктах 3, 4 и 7 части 1 статьи 25 Лесного кодекса Российской Федерации) и иных работ

На основании заявления от 02.05.2024 № 00240042400433029 в отношении земель, подлежащих воздействию земляных, строительных, мелиоративных, хозяйственных работ, предусмотренных статьей 25 Лесного кодекса Российской Федерации работ по использованию лесов (за исключением работ, указанных в пунктах 3, 4 и 7 части 1 статьи 25 Лесного кодекса Российской Федерации) и иных работ по проекту (объекту) «Реконструкция линейного сооружения - имущественный комплекс «Управление этиленопроводов» на участке Нижнекамск – Казань. Модернизация объектов для транспортировки этилена с учётом дополнительных объемов от ЭП-600» (далее – земли по проекту (объекту)) расположенному в г. Казани, а также в Зеленодольском, Высокогорском, Пестречинском, Арском, Тюлячинском, Сабинском, Мамадышском, Тукаевском, Нижнекамском муниципальных районах и Республики Татарстан (согласно приложенной схеме), сообщаем:

1. на испрашиваемых землях по проекту (объекту) отсутствуют объекты культурного наследия, включенные в единый государственный реестр объектов культурного наследия (памятников истории и культуры) народов Российской Федерации (далее – реестр). Сведениями об отсутствии на испрашиваемых землях по

Документ создан в электронной форме. № 01-02/2623 от 24.05.2024. Исполнитель: Графеев Е.Н.
Страница 1 из 6. Страница создана: 23.05.2024 16:50



Взам. инв. №	
Подп. и дата	
Инв. № подл.	

Изм.	Кол.уч.	Лист	№ док	Подп.	Дата

НКНХ.5273-ППТ4.3

Лист
74

проекту (объекту) выявленных объектов культурного наследия либо объектов, обладающих признаками объекта культурного наследия, Комитет Республики Татарстан по охране объектов культурного наследия не располагает;

1.1 в районе расположения испрашиваемых земель по проекту (объекту) расположен выявленный объект культурного наследия (памятник археологии) «Светло-Ключинская стоянка I» в Нижнекамском муниципальном районе;

в районе расположения испрашиваемых земель по проекту (объекту) расположен выявленный объект культурного наследия (памятник археологии) «Смыловское городище» в Нижнекамском муниципальном районе;

в районе расположения испрашиваемых земель по проекту (объекту) расположен выявленный объект культурного наследия (памятник археологии) «Белогорское местонахождение I» в Тюлячинском муниципальном районе;

в районе расположения испрашиваемых земель по проекту (объекту) расположен выявленный объект культурного наследия (памятник археологии) «Казакларское селище» в Тюлячинском муниципальном районе;

в районе расположения испрашиваемых земель по проекту (объекту) расположен выявленный объект культурного наследия (памятник археологии) «Сидорово-Пустошное селище» в Высокогорском муниципальном районе;

в районе расположения испрашиваемых земель по проекту (объекту) расположен выявленный объект культурного наследия (памятник археологии) «Сидорово-Пустошное кладбище с надгробиями» в Высокогорском муниципальном районе;

2. границы территории выявленного объекта культурного наследия (памятника археологии) «Светло-Ключинская стоянка I» не утверждены;

границы территории выявленного объекта культурного наследия (памятника археологии) «Смыловское городище» не утверждены;

границы территории выявленного объекта культурного наследия (памятника археологии) «Белогорское местонахождение I» не утверждены;

границы территории выявленного объекта культурного наследия (памятника археологии) «Казакларское селище» не утверждены;

границы территории выявленного объекта культурного наследия (памятника археологии) «Сидорово-Пустошное селище» не утверждены;

границы территории выявленного объекта культурного наследия (памятника археологии) «Сидорово-Пустошное кладбище с надгробиями» не утверждены;

испрашиваемые земли по проекту (объекту) не расположены в утвержденных границах территорий объектов культурного наследия, включенных в реестр, утвержденных границах территорий выявленных объектов культурного наследия, утвержденных границах зон охраны объектов культурного наследия, включенных в реестр, утвержденных границах защитных зон, утвержденных границах территорий исторических поселений, имеющих особое значение для истории и культуры;

Документ создан в электронной форме. № 01-02/2623 от 24.05.2024. Исполнитель: Графеев Е.Н.
Страница 2 из 6. Страница создана: 23.05.2024 16:50



Взам. инв. №	
Подп. и дата	
Инв. № подл.	

Изм.	Кол.уч.	Лист	№док	Подп.	Дата

НКНХ.5273-ППТ4.3

Лист
75

2.1.режим использования территории выявленного объекта культурного наследия (памятника археологии) «Светло-Ключинская стоянка I» не утвержден;
 режим использования территории выявленного объекта культурного наследия (памятника археологии) «Смыловское городище» не утвержден;
 режим использования территории выявленного объекта культурного наследия (памятника археологии) «Белогорское местонахождение I» не утвержден;
 режим использования территории выявленного объекта культурного наследия (памятника археологии) «Казакларское селище» не утвержден;
 режим использования территории выявленного объекта культурного наследия (памятника археологии) «Сидорово-Пустошное селище» не утвержден;
 режим использования территории выявленного объекта культурного наследия (памятника археологии) «Сидорово-Пустошное кладбище с надгробиями» не утверждены не утвержден;

особый режим использования земельных участков, в границах которых располагаются выявленные объекты археологического наследия, предусматривает возможность проведения археологических полевых работ в порядке, установленном Федеральным законом от 25.06.2002 г. №73-ФЗ «Об объектах культурного наследия (памятниках истории и культуры) народов Российской Федерации», земляных, строительных, мелиоративных, хозяйственных работ, указанных в ст. 30 Федерального закона от 25.06.2002 г. №73-ФЗ «Об объектах культурного наследия (памятниках истории и культуры) народов Российской Федерации», работ по использованию лесов и иных работ при условии обеспечения сохранности выявленных объектов археологического наследия, а также обеспечения доступа граждан к указанным объектам;

2.2.в соответствии со ст. 36 Федерального закона от 25.06.2002 № 73-ФЗ «Об объектах культурного наследия (памятниках истории и культуры) народов Российской Федерации», проектирование и проведение земляных, строительных, мелиоративных, хозяйственных работ осуществляется при отсутствии на испрашиваемом земельном участке объектов культурного наследия, включенных в реестр, выявленных объектов культурного наследия или объектов, обладающих признаками объекта культурного наследия, а в случае проведения указанных работ на территории объекта культурного наследия или на земельном участке, непосредственно связанном с земельным участком в границах территории объекта культурного наследия, – при условии реализации согласованных соответствующим органом охраны объектов культурного наследия, обязательных разделов об обеспечении сохранности указанных объектов культурного наследия, в проектах проведения таких работ или проектов обеспечения сохранности указанных объектов культурного наследия, либо плана проведения спасательных археологических полевых работ, включающих оценку воздействия проводимых работ на объекты культурного наследия;

Документ создан в электронной форме. № 01-02/2623 от 24.05.2024. Исполнитель: Графеев Е.Н.
 Страница 3 из 6. Страница создана: 23.05.2024 16:50



Взам. инв. №
Подп. и Дата
Инв. № подл.

Изм.	Кол.уч.	Лист	№док	Подп.	Дата	НКНХ.5273-ППТ4.3	Лист
							76

3. в отношении испрашиваемых земель по проекту (объекту) отсутствуют данные о проведенных историко-культурных исследованиях;

4. в отношении испрашиваемых земель по проекту (объекту), подлежащих воздействию земляных, строительных, мелиоративных, хозяйственных и иных работ необходимость проведения историко-культурной экспертизы определяется в соответствии со ст. 28, 30, 31, 32, 36, 45.1 Федерального закона от 25.06.2002 №73-ФЗ «Об объектах культурного наследия (памятниках истории и культуры) народов Российской Федерации»;

5. в случае обнаружения на испрашиваемых землях по проекту (объекту) выявленных объектов археологического наследия, а также объектов, обладающих признаками объекта культурного наследия, необходимо:

- разработать в составе проектной документации раздел об обеспечении сохранности выявленного объекта культурного наследия или о проведении спасательных археологических полевых работ или проект обеспечения сохранности выявленного объекта культурного наследия либо план проведения спасательных археологических полевых работ, включающих оценку воздействия проводимых работ на указанный объект культурного наследия (далее – документация или раздел документации, обосновывающий меры по обеспечению сохранности выявленного объекта культурного (археологического) наследия);

- получить по документации или разделу документации, обосновывающей меры по обеспечению сохранности выявленного объекта культурного наследия, заключение государственной историко-культурной экспертизы и представить его совместно с указанной документацией в Комитет Республики Татарстан по охране объектов культурного наследия на согласование;

- обеспечить реализацию мероприятий, указанных в согласованной документации, обосновывающей меры по обеспечению сохранности обнаруженных объектов культурного наследия.

Приложение: на 1 л. в 1 экз.

Председатель



И.Н. Гуцин

Е.Н. Графеев,
8 (843) 222-58-84

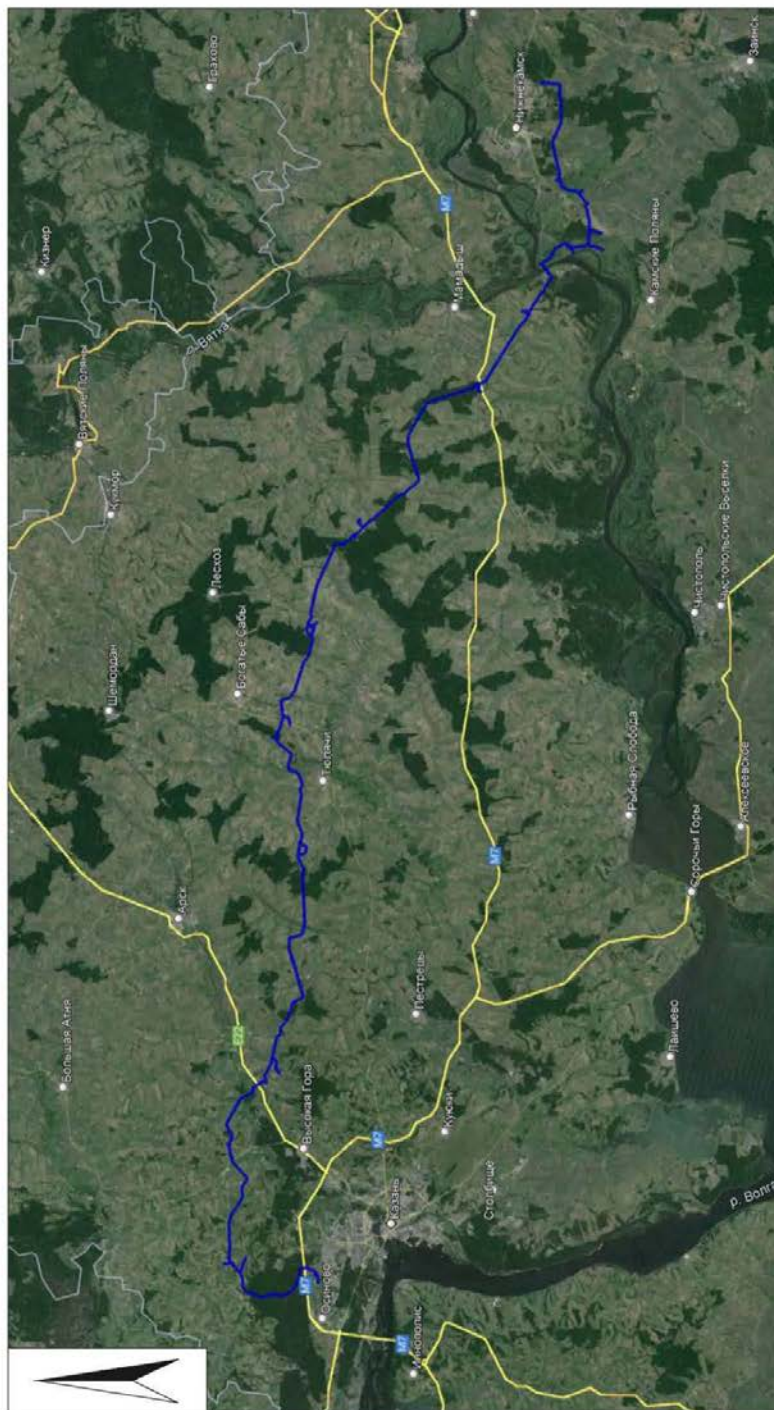
Документ создан в электронной форме. № 01-02/2623 от 24.05.2024. Исполнитель: Графеев Е.Н.
Страница 4 из 6. Страница создана: 23.05.2024 16:50



Взам. инв. №	
Подп. и дата	
Инв. № подл.	

							НКНХ.5273-ППТ4.3	Лист
Изм.	Кол.уч.	Лист	Недок	Подп.	Дата			77

Приложение



Обзорная карта расположения земельного участка по объекту «Реконструкция линейного сооружения - имущественный комплекс «Реконструкция линейного сооружения - имущественный комплекс «Управление этиленопроводов» на участке Нижнекамск – Казань. Модернизация объектов для транспортировки этилена с учётом дополнительных объемов от ЭП-600» в Зеленодольском, Казанском, Высокогорском, Пестрчинском, Арском, Тюлячинском, Сабинском, Мамалышском, Нижнекамском, Тукаевском, Нижнекамском районах и МО г. Казань Республики Татарстан».

Документ создан в электронной форме. № 01-02/2623 от 24.05.2024. Исполнитель: Графев Е.Н.
Страница 5 из 6. Страница создана: 23.05.2024 16:50



Инв. № подл.	Подп. и дата	Взам. инв. №

Изм.	Кол.уч.	Лист	№док	Подп.	Дата

НКНХ.5273-ППТ4.3

Лист
78

ПРИЛОЖЕНИЕ Ф. ПИСЬМО КОМИТЕТА РЕСПУБЛИКИ ТАТАРСТАН ПО ОХРАНЕ ОБЪЕКТОВ КУЛЬТУРНОГО НАСЛЕДИЯ ОТ 18.11.2024 № 01-02/5426 (НА 3 ЛИСТАХ)

КОМИТЕТ
РЕСПУБЛИКИ ТАТАРСТАН
ПО ОХРАНЕ ОБЪЕКТОВ
КУЛЬТУРНОГО НАСЛЕДИЯ



ул. Карла Маркса, д. 56/11, г. Казань, 420015

ТАТАРСТАН
РЕСПУБЛИКАСЫНЫҢ МӘДӘНИ
МИРАС ОБЪЕКТЛАРЫН
САКЛАУ КОМИТЕТЫ

Карл Маркс ур., 56/11 нче йорт, Казан ш., 420015

Тел.: (843) 222-58-73 E-mail: komitet.okn@tatar.ru, http://okn.tatarstan.ru

18.11.2023 № 01-02/5426

На № 10972/НИПИГАЗ от 09.10.2023

Представителю по доверенности
от АО «НИПИГАЗ»

В.В. Протопопову
e-mail: iurchenkoam@nipigas.ru

Заключение

о наличии или отсутствии объектов культурного наследия, включенных в единый государственный реестр объектов культурного наследия (памятников истории и культуры) народов Российской Федерации, и выявленных объектов культурного наследия на землях, подлежащих воздействию земляных, строительных, мелиоративных, хозяйственных работ, предусмотренных статьей 25 Лесного кодекса Российской Федерации работ по использованию лесов (за исключением работ, указанных в пунктах 3, 4 и 7 части 1 статьи 25 Лесного кодекса Российской Федерации) и иных работ

На основании заявления от 09.10.2023 № 10972/НИПИГАЗ в отношении земель, подлежащих воздействию земляных, строительных, мелиоративных, хозяйственных работ, предусмотренных статьей 25 Лесного кодекса Российской Федерации работ по использованию лесов (за исключением работ, указанных в пунктах 3, 4 и 7 части 1 статьи 25 Лесного кодекса Российской Федерации) и иных работ по проекту (объекту) «Строительство магистрального этиленопровода «Нижнекамск-Казань» (далее – земли по проекту (объекту)), расположенному в Нижнекамском, Мамадышском, Сабинском, Тюлячинском, Пестречинском, Арском, Высокогорском и Зеленодольском муниципальных районах Республики Татарстан (согласно приложенной схеме), сообщаем:

1. на испрашиваемых землях по проекту (объекту) отсутствуют объекты культурного наследия, включенные в единый государственный реестр объектов культурного наследия (памятников истории и культуры) народов Российской Федерации (далее – реестр). Сведениями об отсутствии на испрашиваемых землях по проекту (объекту) выявленных объектов культурного наследия либо объектов, обладающих признаками объекта культурного наследия, Комитет Республики

Документ создан в электронной форме. № 01-02/5426 от 18.11.2023. Исполнитель: Графеев Е.Н.
Страница 1 из 4. Страница создана: 16.11.2023 16:28



Взам. инв. №	
Подп. и дата	
Инв. № подл.	

Изм.	Кол.уч.	Лист	№док	Подп.	Дата

НКНХ.5273-ППТ4.3

Лист
79

Татарстан по охране объектов культурного наследия (далее – Комитет) не располагает;

1.1 в районе испрашиваемых земель по проекту (объекту) расположены выявленные объекты культурного наследия (памятники археологии): «Смыловская стоянка IV», «Смыловская стоянка V», «Смыловская стоянка VI», «Черногривская стоянка»;

2. границы территорий выявленных объектов культурного наследия (памятников археологии) «Смыловская стоянка IV», «Смыловская стоянка V», «Смыловская стоянка VI», «Черногривская стоянка» не установлены;

испрашиваемые земли по проекту (объекту) не расположены в утвержденных границах территорий объектов культурного наследия, включенных в реестр, утвержденных границах территорий выявленных объектов культурного наследия, утвержденных границах зон охраны объектов культурного наследия, включенных в реестр, утвержденных границах защитных зон, утвержденных границах территорий исторических поселений, имеющих особое значение для истории и культуры;

2.1. режимы использования территорий выявленных объектов культурного наследия (памятников археологии) «Смыловская стоянка IV», «Смыловская стоянка V», «Смыловская стоянка VI», «Черногривская стоянка» не установлены;

особый режим использования земельных участков, в границах которых располагаются выявленные объекты археологического наследия, предусматривает возможность проведения археологических полевых работ в порядке, установленном Федеральным законом от 25.06.2002 г. №73-ФЗ «Об объектах культурного наследия (памятниках истории и культуры) народов Российской Федерации», земляных, строительных, мелиоративных, хозяйственных работ, указанных в ст. 30 Федерального закона от 25.06.2002 г. №73-ФЗ «Об объектах культурного наследия (памятниках истории и культуры) народов Российской Федерации», работ по использованию лесов и иных работ при условии обеспечения сохранности выявленных объектов археологического наследия, а также обеспечения доступа граждан к указанным объектам;

2.2. в соответствии со ст. 36 Федерального закона от 25.06.2002 № 73-ФЗ «Об объектах культурного наследия (памятниках истории и культуры) народов Российской Федерации», проектирование и проведение земляных, строительных, мелиоративных, хозяйственных работ осуществляется при отсутствии на испрашиваемом земельном участке объектов культурного наследия, включенных в реестр, выявленных объектов культурного наследия или объектов, обладающих признаками объекта культурного наследия, а в случае проведения указанных работ на территории объекта культурного наследия или на земельном участке, непосредственно связанном с земельным участком в границах территории объекта культурного наследия, – при условии реализации согласованных соответствующим

Документ создан в электронной форме. № 01-02/5426 от 18.11.2023. Исполнитель: Графеев Е.Н.
Страница 2 из 4. Страница создана: 16.11.2023 16:28

 ЭЛЕКТРОННЫЙ
ТАТАРСТАН

Взам. инв. №						
	Подп. и Дата					
Инв. № подл.						
	Изм. Кол.уч. Лист №док Подп. Дата					
НКНХ.5273-ППТ4.3						Лист 80

органом охраны объектов культурного наследия, обязательных разделов об обеспечении сохранности указанных объектов культурного наследия, в проектах проведения таких работ или проектов обеспечения сохранности указанных объектов культурного наследия, либо плана проведения спасательных археологических полевых работ, включающих оценку воздействия проводимых работ на объекты культурного наследия;

3. в отношении испрашиваемых земель по проекту (объекту) в Комитете отсутствуют данные о проведенных историко-культурных исследованиях;

4. в отношении испрашиваемых земель по проекту (объекту), подлежащих воздействию земляных, строительных, мелиоративных, хозяйственных и иных работ в соответствии со ст. 28, 30, 31, 32, 36, 45.1 Федерального закона от 25.06.2002 №73-ФЗ «Об объектах культурного наследия (памятниках истории и культуры) народов Российской Федерации», необходимо проведение историко-культурной экспертизы;

5. в случае обнаружения на испрашиваемых землях по проекту (объекту) выявленных объектов археологического наследия, а также объектов, обладающих признаками объекта культурного наследия, необходимо:

- разработать в составе проектной документации раздел об обеспечении сохранности выявленного объекта культурного наследия или о проведении спасательных археологических полевых работ или проект обеспечения сохранности выявленного объекта культурного наследия либо план проведения спасательных археологических полевых работ, включающих оценку воздействия проводимых работ на указанный объект культурного наследия (далее – документация или раздел документации, обосновывающий меры по обеспечению сохранности выявленного объекта культурного (археологического) наследия);

- получить по документации или разделу документации, обосновывающей меры по обеспечению сохранности выявленного объекта культурного наследия, заключение государственной историко-культурной экспертизы и представить его совместно с указанной документацией в Комитет на согласование;

- обеспечить реализацию мероприятий, указанных в согласованной документации, обосновывающей меры по обеспечению сохранности обнаруженных объектов культурного наследия.

Председатель

Е.Н. Графеев,
8 (843) 222-58-84



И.Н. Гуцин

Документ создан в электронной форме. № 01-02/5426 от 18.11.2023. Исполнитель: Графеев Е.Н.
Страница 3 из 4. Страница создана: 16.11.2023 16:28



Взам. инв. №	
Подп. и дата	
Инв. № подл.	

Изм.	Кол.уч.	Лист	№док	Подп.	Дата

НКНХ.5273-ППТ4.3

Лист
81

**ПРИЛОЖЕНИЕ X. ПИСЬМО ГОСУДАРСТВЕННОГО КОМИТЕТА РЕСПУБЛИКИ
ТАТАРСТАН ПО БИОЛОГИЧЕСКИМ РЕСУРСАМ ОТ 27.04.2024 №1842-ИСХ
(НА 2 ЛИСТАХ)**

ГОСУДАРСТВЕННЫЙ
КОМИТЕТ
РЕСПУБЛИКИ ТАТАРСТАН
ПО БИОЛОГИЧЕСКИМ
РЕСУРСАМ



ТАТАРСТАН
РЕСПУБЛИКАСЫНЫҢ
БИОЛОГИК РЕСУРСЛАР
БУЕНЧА ДӘУЛӘТ
КОМИТЕТЫ

ул. Карима Тинчурина, д. 29, г. Казань, 420021

К. Тинчурин ур., 29 йорт, Казан шәһәре, 420021

Телефон:(843)211-66-94, факс:(843)211-66-47, E-Mail:gkbiorensury@tatarstan.ru, сайт: http://ojm.tatarstan.ru

27.04.2024 № 1842-исх

На № _____ от _____

Руководителю проекта
ООО «Управление этиленопроводов
- Нижнекамскнефтехим»

К.А. МАЗАЕВУ
nknh@sibur.ru

О согласовании намечаемой
деятельности в границах ООПТ

Уважаемый Константин Андреевич!

Рассмотрев Ваше письмо от 25.04.2024 №345/УЭТП о согласовании намечаемой деятельности в границах памятника природы регионального значения «Борковская дача» (далее – памятник природы), Государственный комитет Республики Татарстан по биологическим ресурсам (далее – Госкомитет) в рамках своей компетенции сообщает следующее.

В соответствии с режимом особой охраны памятника природы, утвержденным постановлением Кабинета Министров Республики Татарстан от 29.03.2019 №237, на территории памятника природы допускается размещение линейного объекта «Реконструкция линейного сооружения – имущественный комплекс «Управление этиленопроводов» на участке Нижнекамск – Казань. Модернизация объектов для транспортировки этилена с учётом дополнительных объемов от ЭП-600» (далее – Объект) по согласованию с Госкомитетом.

Согласно представленным материалам пролегание проектируемого Объекта планируется подземным способом прокладки, который предполагает расчистку территории путем вырубki просеки под выполнение строительно-монтажных работ, снятие и временное складирование почвенно-растительного слоя, разработку траншеи, укладку трубной и кабельной продукции, планировку территории с

Документ создан в электронной форме. № 1842-исх от 27.04.2024. Исполнитель: Овдийчук С.С.
Страница 1 из 3. Страница создана: 27.04.2024 11:48



Взам. инв. №	
Подп. и дата	
Инв. № подл.	

Изм.	Кол.уч.	Лист	№док	Подп.	Дата

НКНХ.5273-ППТ4.3

Лист
82

последующим восстановлением почвенно-растительного слоя и проведением рекультивации.

Стоит отметить, что памятник природы образован с целью сохранения уникальных природных ландшафтов Нижнекамского муниципального района, биологического разнообразия, редких объектов растительного и животного мира, обитающих и произрастающих на них, и среды их обитания.

В целях сохранения природных объектов и комплексов памятника природы Госкомитет считает возможным размещение Объекта при условии замены предлагаемого способа прокладки на наклонно-направленное бурение.

Заместитель председателя

Р.Г. Шарафутдинов



С.С. Овдийчук
(843) 211 68 62

Документ создан в электронной форме. № 1842-исх от 27.04.2024. Исполнитель: Овдийчук С.С.
Страница 2 из 3. Страница создана: 27.04.2024 11:48



Инв. № подл.	Подп. и Дата	Взам. инв. №	С.С. Овдийчук (843) 211 68 62						Лист 83
			<p>Документ создан в электронной форме. № 1842-исх от 27.04.2024. Исполнитель: Овдийчук С.С. Страница 2 из 3. Страница создана: 27.04.2024 11:48</p> <p style="text-align: right;">ЭЛЕКТРОННЫЙ ТАТАРСТАН</p>						
Изм.	Кол.уч.	Лист	№док	Подп.	Дата	НКНХ.5273-ППТ4.3			

**ПРИЛОЖЕНИЕ Ц. ПИСЬМО ГОСУДАРСТВЕННОГО КОМИТЕТА РЕСПУБЛИКИ
ТАТАРСТАН ПО БИОЛОГИЧЕСКИМ РЕСУРСАМ ОТ 16.08.2024 № 3505-ИСХ
(НА 2 ЛИСТАХ)**

ГОСУДАРСТВЕННЫЙ
КОМИТЕТ
РЕСПУБЛИКИ ТАТАРСТАН
ПО БИОЛОГИЧЕСКИМ
РЕСУРСАМ



ТАТАРСТАН
РЕСПУБЛИКАСЫНЫҢ
БИОЛОГИК РЕСУРСЛАР
БУЕНЧА ДӘУЛӘТ
КОМИТЕТЫ

ул. Карима Тинчурина, д. 29, г. Казань, 420021

К. Тинчурин ур., 29 йорт, Казан шәһәре, 420021

Телефон: (843)598-41-40, факс: (843)598-41-40, E-Mail: gkbiorekursy@tatarstan.ru, сайт: http://ojm.tatarstan.ru

16.08.2024 № 3505-исх

На № _____ от _____

Руководителю проекта ПО ООО
«УЭТП-НКНХ»

К.А. МАЗАЕВУ

О согласовании размещения объекта

Уважаемый Константин Андреевич!

Государственный комитет Республики Татарстан по биологическим ресурсам (далее – Госкомитет), рассмотрев Ваше письмо от 02.08.2024 №9291/НКНХ о согласовании размещения и намечаемой деятельности объекта «Реконструкция линейного сооружения –имущественный комплекс «Управление этиленопроводов» на участке Нижнскамск – Казань. Модернизация объектов для транспортировки этилена с учётом дополнительных объемов от ЭП-600» (далее - Объект), сообщает следующее.

В соответствии с данными Государственного реестра особо охраняемых природных территорий (далее – ООПТ) в Республике Татарстан, утвержденного постановлением Кабинета Министров Республики Татарстан от 24.07.2009 №520 и публичной кадастровой карты (pkk.gosreestr.ru), а также согласно представленным материалам Объект пересекает границы памятников природы регионального значения (далее – памятник природы) «Река Степной Зай», «Река Казанка» и «Река Меша».

Режим особой охраны вышеуказанных ООПТ регионального значения утвержден постановлением Кабинета Министров Республики Татарстан от 29.03.2019 №237.

С учетом режима особой охраны памятников природы «Река Степной Зай» и «Река Казанка» Госкомитет не возражает против размещения Объекта в указанных границах.

Вместе с тем, с учетом режима особой охраны памятника природы «Река Меша» Госкомитет не возражает против размещения Объекта в указанных границах при условии прокладки трубопровода и кабеля ВОЛС закрытым способом, а именно методом наклонно-направленного бурения.

Документ создан в электронной форме. № 3505-исх от 16.08.2024. Исполнитель: Овдийчук С.С.
Страница 1 из 3. Страница создана: 16.08.2024 11:12



Взам. инв. №	
Подп. и дата	
Инв. № подл.	

Изм.	Кол.уч.	Лист	№док	Подп.	Дата

НКНХ.5273-ППТ4.3

Лист
84

Просим учесть, что при реализации Объекта необходимо согласовать с Госкомитетом:

- проектную документацию «Мероприятия по охране окружающей среды», предусматривающую мероприятия по предотвращению гибели объектов животного мира и ухудшения среды их обитания, предусмотренные в постановлении Кабинета Министров Республики Татарстан от 15.09.2000 №669;

- намечаемую деятельность по Объекту;

- оценку размера вреда, причиненного объектам животного мира, согласно методике исчисления размера вреда, причиненного объектам животного мира, занесенным в Красную книгу Российской Федерации, а также иным объектам животного мира, не относящимся к объектам охоты и рыболовства и среде их обитания, утвержденной приказом Министерства природных ресурсов Российской Федерации от 28.04.2008 №107.

В рамках согласования намечаемой деятельности по Объекту необходимо предоставить карты-схемы продольного профиля прокладки трубопровода и кабеля ВОЛС, пересекающих вышеуказанные памятники природы.

Врио председателя

Р.Г. Шарафутдинов



С.С. Овдийчук
(843) 598 41 53

Документ создан в электронной форме. № 3505-исх от 16.08.2024. Исполнитель: Овдийчук С.С.
Страница 2 из 3. Страница создана: 16.08.2024 11:12



Взам. инв. №	
Подп. и дата	
Инв. № подл.	

Изм.	Кол.уч.	Лист	№док	Подп.	Дата	НКНХ.5273-ППТ4.3	Лист
							85

**ПРИЛОЖЕНИЕ Ш. ПИСЬМО ГОСУДАРСТВЕННОГО КОМИТЕТА РЕСПУБЛИКИ
ТАТАРСТАН ПО БИОЛОГИЧЕСКИМ РЕСУРСАМ ОТ 22.06.2024 № 668-ИСХ
(НА 1 ЛИСТЕ)**

ГОСУДАРСТВЕННЫЙ
КОМИТЕТ
РЕСПУБЛИКИ ТАТАРСТАН
ПО БИОЛОГИЧЕСКИМ
РЕСУРСАМ



ТАТАРСТАН
РЕСПУБЛИКАСЫНЫҢ
БИОЛОГИК РЕСУРСЛАР
БУЕНЧА ДӘУЛӘТ
КОМИТЕТЫ

ул. Карима Тинчурина, д. 29, г. Казань, 420021

К. Тинчурин ур., 29 йорт, Казан шәһәре, 420021

Телефон:(843)211-66-94, факс:(843)211-66-47, E-Mail:gkbiorekursy@tatarstan.ru, сайт:http://ojm.tatarstan.ru

22.02.2024 № 668-исх

На № _____ от _____

Генеральному директору
ПАО «Нижнекамскнефтехим»

М.И. ФАЛЯХОВУ
nknh@sibur.ru

О возможности размещения объекта

Уважаемый Марат Инилович!

Рассмотрев Ваше письмо от 15.02.2024 №1591/НКНХ о реализации крупнобюджетного инвестиционного проекта «Строительство магистрального этиленопровода «Нижнекамск – Казань» и модернизация объектов для транспортировки этилена (с учетом дополнительных объемов от ЭП-600)» (далее – Объект, Проект), Государственный комитет Республики Татарстан по биологическим ресурсам в рамках своей компетенции сообщает следующее.

В соответствии с данными Государственного реестра особо охраняемых природных территорий (далее – ООПТ) в Республике Татарстан, утвержденного постановлением Кабинета Министров Республики Татарстан от 24.07.2009 №520, а также публичной кадастровой карты (pkk.rosreestr.ru) Объект частично пересекает границы государственного природного заказника регионального значения ландшафтного профиля «Чулпан» (далее - Заказник), режим особой охраны которого утвержден постановлением Кабинета Министров Республики Татарстан от 19.08.2004 №379 (далее – режим особой охраны).

Принимая во внимание значимость Проекта для Республики Татарстан, а также с учетом режима особой охраны Заказника в границах данной ООПТ допускается размещение Объекта.

В связи с этим, в приостановлении действий пункта 16 Положения о Заказнике, утвержденного постановлением Кабинета Министров Республики Татарстан от 19.08.2004 №379, на период реализации Проекта нет необходимости.

Заместитель председателя



ДОКУМЕНТ ПОДПИСАН
ЭЛЕКТРОННОЙ ПОДПИСЬЮ

Р.Г. Шарафутдинов

С.С. Овдийчук
(843) 211 68 62

СВЕДЕНИЯ О СЕРТИФИКАТЕ ЭП

Сертификат: 0093098C023E242CF0FB07342BACF5BEF3
Владелец: Шарафутдинов Рамиль Гумерович
Действителен с 02.08.2023 до 25.10.2024

Документ создан в электронной форме. № 668-исх от 22.02.2024. Исполнитель: Овдийчук С.С.
Страница 1 из 2. Страница создана: 22.02.2024 11:53



Взам. инв. №	
Подп. и дата	
Инв. № подл.	

Изм.	Кол.уч.	Лист	№док	Подп.	Дата

НКНХ.5273-ППТ4.3

Лист
86

**ПРИЛОЖЕНИЕ Щ. ПИСЬМО ФЕДЕРАЛЬНОГО АГЕНТСТВА ПО
НЕДРОПОЛЬЗОВАНИЮ ОТ 02.10.2024 №РТ-ПФО-09-00-08/2004 (НА 1 ЛИСТЕ)**



ФЕДЕРАЛЬНОЕ АГЕНТСТВО
ПО НЕДРОПОЛЬЗОВАНИЮ
(РОСНЕДРА)

ДЕПАРТАМЕНТ
ПО НЕДРОПОЛЬЗОВАНИЮ
ПО ПРИВОЛЖСКОМУ
ФЕДЕРАЛЬНОМУ ОКРУГУ
(ПРИВОЛЖСКНЕДРА)

пл. М. Горького, 4/2, г. Н. Новгород, 603000
Тел./факс (831) 433-74-03, тел.:433-78-91
E-mail: privolzh@rosnedra.gov.ru

02.10.2024 № РТ-ПФО-09-00-08/2004
На №11893/НКНХ от 27.09.2024

Руководителю проекта
ПО ООО «УЭТП-НКНХ»

Мазаеву К.А.

ул. Соболевская, д.23, офис 129,
г. Нижнекамск, 423574

Уважаемый Константин Андреевич!

На Вашу заявку о согласовании строительства объектов капитального строительства в границах земельных участков, необходимых для разведки и добычи полезных ископаемых, если земельный участок расположен в границах месторождений полезных ископаемых, запасы которых учтены государственным балансом запасов полезных ископаемых, и (или) в границах участков недр, предоставленных в пользование в виде горного отвода по объекту «Реконструкция линейного сооружения - имущественный комплекс «Управление этиленопроводов» на участке Нижнекамск – Казань. Модернизация объектов для транспортировки этилена с учётом дополнительных объемов от ЭП-600» сообщаем следующее.

В соответствии со статьей 25 Закона Российской Федерации «О недрах», выдача решения о согласовании строительства объектов капитального строительства в границах земельных участков, необходимых для разведки и добычи полезных ископаемых, если земельный участок расположен в границах месторождений полезных ископаемых, запасы которых учтены государственным балансом запасов полезных ископаемых, и (или) в границах участков недр, предоставленных в пользование в виде горного отвода, при реконструкции объектов капитального строительства не предусмотрена.

Зам. начальника
Приволжскнедра

Р.Н. Мухаметшин

Исполнитель:
Бойченко Наталья Викторовна
(843) 277-13-59

Взам. инв. №	
Подп. и дата	
Инв. № подл.	

Изм.	Кол.уч.	Лист	№док	Подп.	Дата

НКНХ.5273-ППТ4.3

Лист
87

**ПРИЛОЖЕНИЕ Э. ПИСЬМО МИНИСТЕРСТВА СЕЛЬСКОГО ХОЗЯЙСТВА И
ПРОДОВОЛЬСТВИЯ РЕСПУБЛИКИ ТАТАРСТАН ОТ 25.09.2024 № 05/2-8428
(НА 1 ЛИСТЕ)**

МИНИСТЕРСТВО
СЕЛЬСКОГО ХОЗЯЙСТВА
И ПРОДОВОЛЬСТВИЯ
РЕСПУБЛИКИ ТАТАРСТАН
ул.Федосеевская, дом 36, г. Казань, 420014



ТАТАРСТАН РЕСПУБЛИКАСЫ
АВЫЛ ХУЖАЛЫГЫ
ҺӘМ АЗЫК-ТӨЛЕК
МИНИСТРЛЫГЫ
Федосеевская ур., 36 йорт, Казан ш., 420014

Тел.: (843) 221 76 00, факс: (843) 221 76 79, agro@tatar.ru, www.agro.tatar.ru

25.09.2024 05/2-8428

Генеральному директору
ООО «ИТПИ»

И.В. Майорову

Уважаемый Игорь Викторович!

Министерство сельского хозяйства и продовольствия Республики Татарстан в соответствии с письмом директора ООО «ИТПИ» И.В. Майорова от 06.09.2024 № ИЭИ-166/09-24 сообщает следующее.

Согласно информации ФГБУ «Управление «Приволжскмелиоводхоз» (далее – Учреждение) на территории рассматриваемого объекта, в том числе в зоне расположения муниципального образования города Казани: «Реконструкция линейного сооружения – имущественный комплекс «Управление этиленопроводов» на участке Нижнекамск – Казань. Модернизация объектов для транспортировки этилена с учётом дополнительных объемов от ЭП-600» мелиорированных земель, мелиоративных систем и видов мелиорации федеральной собственности, находящихся на балансе Учреждения, не имеется.

Заместитель министра

А.Д. Шакиров
(843) 221 79 48



Д.А. Яшин

Документ создан в электронной форме. № 05/2-8428 от 25.09.2024. Исполнитель: Шакиров А. Д.
Страница 1 из 2. Страница создана: 24.09.2024 16:52



Взам. инв. №	
Подп. и дата	
Инв. № подл.	

Изм.	Кол.уч.	Лист	№ док	Подп.	Дата

НКНХ.5273-ППТ4.3

Лист
88

**ПРИЛОЖЕНИЕ Я. ПИСЬМО ИСПОЛНИТЕЛЬНОГО КОМИТЕТА МУНИЦИПАЛЬНОГО
ОБРАЗОВАНИЯ ГОРОДА КАЗАНИ ОТ 29.07.2024 № 8922/ИК (НА 2 ЛИСТАХ)**

ЗАМЕСТИТЕЛЬ РУКОВОДИТЕЛЯ
ИСПОЛНИТЕЛЬНОГО КОМИТЕТА
МУНИЦИПАЛЬНОГО ОБРАЗОВАНИЯ
ГОРОДА КАЗАНИ

Кремлевская ул., д.1, г.Казань,
Республика Татарстан, 420014



КАЗАН ШӘҖӘРӘ
МУНИЦИПАЛЬ БЕРӘМЛЕГЕ
БАШКАРМА КОМИТЕТЫ
ЖИТӘКЧЕСЕ УРЫНБАСАРЫ

Кремль ур., 1 йорт, Казан ш.,
Татарстан Республикасы, 420014

Тел. (843) 299-15-45, факс (843) 299-15-46, e-mail: rik.kazan@tatar.ru, www.kzn.ru

29.07.2024 № 8922/ИК

На № ИЭИ-66/06-24 от 27.06.2024

**Генеральному директору
ООО ИТПИ
М.В.Гагарину
env@itpi.pro**

Уважаемый Михаил Владимирович!

На Ваше письмо об представлении информации по объекту «Реконструкция линейного сооружения – имущественный комплекс «Управление этиленопроводов» на участке Нижнекамск – Казань. Модернизация объектов для транспортировки этилена с учётом дополнительных объемов от ЭП-600» в части наличия (отсутствия) кладбищ и их санитарно-защитной зоны сообщая, что санитарно-защитные зоны кладбищ, относящиеся к ведению Исполнительного комитета г.Казани, вблизи рассматриваемой территории отсутствуют.

В части представления информации о местах захоронения отходов (в том числе несанкционированных свалок) сообщая, что места захоронения отходов (в том числе несанкционированных свалок) отсутствуют. Данный участок изысканий не попадает в санитарно-защитные зоны объектов утилизации твердых коммунальных отходов.

По информации МУП «Водоканал» о наличии зон санитарной охраны источников питьевого водоснабжения по указанному объекту, сообщая, что участок изысканий не входит в границы зон санитарной охраны источников питьевого водоснабжения МУП «Водоканал».

По информации Управления Архитектуры и Градостроительства информация о наличии/отсутствии ООПТ местного значения; защитных лесов и особо защитных участках леса; объектов культурного наследия местного значения, их защитных зон; аэродромов и приаэродромных территорий является сведениями Информационной системы обеспечения градостроительной деятельности (далее – ИСОГД). В соответствии с постановлением Правительства Российской Федерации от 13.03.2020 №279 «Об информационном обеспечении градостроительной

Документ создан в электронной форме. № 8922/ИК от 29.07.2024. Исполнитель: Ерошева Е.И.
Страница 1 из 2. Страница создана: 26.07.2024 14:24




Взам. инв. №	
Подп. и дата	
Инв. № подл.	

						НКНХ.5273-ППТ4.3	Лист
Изм.	Кол.уч.	Лист	Недок	Подп.	Дата		90

деятельности» (далее -Постановление), сведения ИСОГД предоставляются за плату, за исключением случаев, если федеральными законами установлено, что указанные в запросе сведения, документы, материалы предоставляются без взимания платы.

В соответствии с правилами предоставления сведений, документов, материалов, содержащихся в государственных информационных системах обеспечения градостроительной деятельности, утвержденных Постановлением, за предоставление сведений, документов, материалов за исключением случаев, когда федеральными законами установлено, что указанные в запросе сведения, документы, материалы предоставляются без взимания платы, с физических и юридических лиц взимается плата в размере: 1000 рублей -за предоставление сведений об одном земельном участке (части земельного участка) за каждые полные (неполные) 10000 кв. метров площади такого участка и (или) дополнительный контур (для многоконтурных земельных участков) и 100 рублей - за каждую сторону листа формата А4 таких сведений в бумажной форме.

Подробная информация по вопросам предоставления данной муниципальной услуги размещена на официальном портале органов местного самоуправления города Казани (www.kzn.ru) - Предоставление сведений, содержащихся в ИСОГД.



И.А.Гиниятуллин

Е.И.Ерошева
8(843)223-19-22(67386)

Документ создан в электронной форме. № 8922/МК от 29.07.2024. Исполнитель: Ерошева Е.И.
Страница 2 из 2. Страница создана: 26.07.2024 14:24



Взам. инв. №
Подп. и дата
Инв. № подл.

Изм.	Кол.уч.	Лист	№док	Подп.	Дата	НКНХ.5273-ППТ4.3	Лист
							91

**ПРИЛОЖЕНИЕ D. ПИСЬМО ДЕПАРТАМЕНТА ПО НЕДРОПОЛЬЗОВАНИЮ ПО
ПРИВОЛЖСКОМУ ФЕДЕРАЛЬНОМУ ОКРУГУ ОТ 02.07.2024 № РТ-ПФО-09-00-
36/1419 (НА 4 ЛИСТАХ)**



ФЕДЕРАЛЬНОЕ АГЕНТСТВО
ПО НЕДРОПОЛЬЗОВАНИЮ
(РОСНЕДРА)

ДЕПАРТАМЕНТ
ПО НЕДРОПОЛЬЗОВАНИЮ
ПО ПРИВОЛЖСКОМУ
ФЕДЕРАЛЬНОМУ ОКРУГУ
(ПРИВОЛЖСКНЕДРА)

пл. М. Горького, 4/2, г. Н. Новгород, 603000
Тел./факс (831) 433-74-03, тел.:433-78-91
E-mail: privolzh@rosnedra.gov.ru

02.07.2024 № *РТ-ПФО-09-00-36/1419*
на № ИЭИ-41/06-24 от 14.06.2024

Генеральному директору
ООО «ИТПИ»
Гагарину М.В.

ул. Привольная, д.2, корп.5, пом.ХІ,
ком.826/3, г.Москва, 109145

Уведомление об отказе в выдаче
заключения об отсутствии полезных
ископаемых в недрах под участком
предстоящей застройки

Уважаемый Михаил Владимирович!

В соответствии с пунктами 64-67 Административного регламента предоставления Федеральным агентством по недропользованию государственной услуги по выдаче заключений об отсутствии полезных ископаемых в недрах под участком предстоящей застройки и разрешений на застройку земельных участков, которые расположены за границами населенных пунктов и находятся на площадях залегания полезных ископаемых, а также на размещение за границами населенных пунктов в местах залегания полезных ископаемых подземных сооружений в пределах горного отвода, утвержденного приказом Федерального агентства по недропользованию от 22.04.2020 № 161 (далее – Административный регламент), Департамент по недропользованию по Приволжскому федеральному округу рассмотрел заявление Общества с ограниченной ответственностью «Институт Транспроектинжиниринг» (ООО «ИТПИ») (юридический/почтовый адрес: 109145, г.Москва, ул.Привольная, д.2, корп.5, пом. ХІ, ком.826/3, ИНН 7725802974) по объекту: «Реконструкция линейного сооружения – имущественный комплекс «Управление этиленопроводов» на участке Нижнекамск – Казань. Модернизация объектов для транспортировки этилена с учётом дополнительных объемов от ЭП-600», расположенному на территории Нижнекамского, Тукаевского, Мамадышского, Сабинского, Тюлячинского, Арского, Пестречинского,

Взам. инв. №	
Подп. и дата	
Инв. № подл.	

							НКНХ.5273-ППТ4.3	Лист 92
Изм.	Кол.уч.	Лист	№док	Подп.	Дата			

Высокогорского, Зеленодольского муниципальных районов Республики Татарстан, на территории МО г.Нижнекамск, МО Г.Казань, на основании подпункта 3 пункта 63 Административного регламента, а именно:

- наличие полезных ископаемых в недрах под участком предстоящей застройки, учтенных государственным балансом запасов полезных ископаемых в соответствии со статьей 31 Закона Российской Федерации «О недрах» и (или) территориальным балансом запасов общераспространенных полезных ископаемых.

По данным Министерства экологии и природных ресурсов Республики Татарстан, в недрах под участком №1 расположены:

- Южный блок Ковалинского месторождения известняков, предоставленного в пользование ООО «Ковалинское месторождение известняков» (ИНН 1655389100) на основании лицензии серии ТАТ ЗЛД 01853 ТЭ. Горноотводный акт №794/1501 выдан 21.12.2017. Участок расположен в 1,2-2,2 км юго-восточнее с. Русско-Марийские Ковали;

- Сатышевское месторождение карбонатных пород, предоставленное в пользование ООО «Сабыагροхим» (ИНН 1635007635) на основании лицензии серии ТАТ САБ 01249 ТЭ. Горноотводный акт №16-4300-00318 выдан 11.07.2022. Участок расположен в 0,7 км севернее с.Сатышево;

- участок недр «Иинский-Песчаный» (полезное ископаемое – песок, известняк), в пользование не предоставлен, числится в Перечне участков недр местного значения, утвержденном приказом Министерства экологии и природных ресурсов Республики Татарстан от 10.11.2022 №1031-п «Об утверждении Дополнения №5 к Перечню участков недр местного значения по Республике Татарстан, утвержденному приказом Министерства экологии и природных ресурсов Республики Татарстан от 01.09.2021 №949-п».

В недрах под участком №2 расположены:

- Северо-Пакшинское месторождение (полезное ископаемое - известняк) в пользование не предоставлен, числится в Перечне участков недр местного значения, утвержденном приказом Министерства экологии и природных ресурсов Республики Татарстан от 11.11.2021 №1226-п «Об утверждении Дополнения №1 к Перечню участков недр местного значения по Республике Татарстан, утвержденному приказом Министерства экологии и природных ресурсов Республики Татарстан от 01.09.2021 №949-п»;

- Месторождение «Южно-Отаркинское-3» (полезное ископаемое – известняк строительный) предоставленное в пользование ООО «Дорожник» на основании лицензии серии ТАТ 023387 ТЭ. Горноотводный акт №16-4316-00434 выдан 22.09.2023. Участок расположен в 4,5 км восточнее д. Крещеный Пакшин. в 2,5 км юго-западнее с.Отарка, в 7,5 км южнее г.Мамадыш;

- Месторождение «Южно-Отаркинское-1» (полезное ископаемое – известняк) предоставленное в пользование ООО «Недрапром» (ИНН 1686014503) на основании лицензии серии ТАТ 013022 ТЭ. Горноотводный акт отсутствует. Участок расположен в 5 км восточнее д. Крещеный Пакшин. в 2,5 км юго-западнее с.Отарка, в 8 км южнее г.Мамадыш;

- участок недр «Южно-Отаркинское-2» (полезное ископаемое – известняк) в пользование не предоставлен, числится в Перечне участков недр местного значения,

Бойченко Н.В.
(843) 277-13-59

Взам. инв. №	
Подп. и дата	
Инв. № подл.	

Изм.	Кол.уч.	Лист	№док	Подп.	Дата

НКНХ.5273-ППТ4.3

Лист
93

утвержденном приказом Министерства экологии и природных ресурсов Республики Татарстан от 14.04.2022 №268-п «Об утверждении Дополнения №3 к Перечню участков недр местного значения по Республике Татарстан, утвержденному приказом Министерства экологии и природных ресурсов Республики Татарстан от 01.09.2021 №949-п».

По данным Татарстанского филиала ФБУ «ТФГИ по Приволжскому федеральному округу»:

- отрезок между угловыми точками 429-431 объекта предстоящей застройки расположен на Шийском нефтяном месторождении;
- отрезок между угловыми точками 308-309 объекта предстоящей застройки расположен на Байданкинском нефтяном месторождении;
- отрезки между угловыми точками 343-345, 347-348, 456-460, 460-468 объекта предстоящей застройки расположены на Закамском нефтяном месторождении;
- отрезки между угловыми точками 344-347, 456-461 объекта предстоящей застройки расположены на Сокольегорском нефтяном месторождении.

Лицензионные участки недр, в границах горного отвода:

- отрезки между угловыми точками 375-376, 427-431 объекта предстоящей застройки – лицензия ТАТ02327НЭ, выданная для геологического изучения, поиска и оценки месторождений полезных ископаемых, разведки и добычи полезных ископаемых на участке «Шийский». Владелец лицензии – АО «Булгарнефть» (ИНН 1644005296);
- отрезки между угловыми точками 305-319, 481-487 объекта предстоящей застройки – лицензия ТАТ10746НЭ, выданная для добычи нефти на Байданкинском нефтяном месторождении. Участок «Байданкинский». Владелец лицензии – ООО «Трансойл» (ИНН 1647006330);
- отрезки между угловыми точками 341-348, 454-470 объекта предстоящей застройки – лицензия ТАТ10716НР, выданная для геологического изучения и добычи нефти и газа на Закамском нефтяном месторождении. Участок «месторождение Закамское». Владелец лицензии – ОАО «Нократойл» (ИНН; 1644015262);
- отрезки между угловыми точками 362-379, 424-438 объекта предстоящей застройки – лицензия ТАТ02393НР, выданная для геологического изучения, включающего поиски и оценку месторождений полезных ископаемых, разведку и добычу полезных ископаемых на участке «Кирменский». Владелец лицензии – ООО «РИТЭК» (ИНН 6317130144),
- отрезки между угловыми точками 290-296, 318-342, 347-363, 437-455, 469-482, 490-499 объекта предстоящей застройки – лицензия ТАТ02392НР, выданная для геологического изучения, поиска и оценки месторождений полезных ископаемых, разведки и добычи полезных ископаемых на участке «Танайский». Владелец лицензии – ООО «РИТЭК» (ИНН 6317130144);
- отрезки между угловыми точками 267-286, 295-306, 322-326, 486-491, 506-518 объекта предстоящей застройки – лицензия ТАТ02263НР, выданная для геологического изучения, поиска и оценки месторождений полезных ископаемых, разведки и добычи полезных ископаемых на участке «Черемшано-Бастрыкская

Взам. инв. №	
Подп. и дата	
Инв. № подл.	

Изм.	Кол.уч.	Лист	№док	Подп.	Дата

НКНХ.5273-ППТ4.3

Лист
94

зона». Владелец лицензии – ПАО «Татнефть» им.В.Д.Шашина (ИНН 1644003838);
 - отрезки между угловыми точками 285-291, 498-507 объекта предстоящей застройки – лицензия ТАТ02260НЭ, выданная для геологического изучения, поиска и оценки месторождений полезных ископаемых, разведки и добычи полезных ископаемых на участке «Мамадышская зона». Владелец лицензии – ПАО «Татнефть» им.В.Д.Шашина (ИНН 1644003838).

Предоставление информации о месторождениях пресных подземных вод, подземных источниках водоснабжения, зонах санитарной охраны подземных источников водоснабжения, зонах подтопления в рамках государственной услуги по выдаче заключений об отсутствии полезных ископаемых в недрах под участком предстоящей застройки действующим законодательством не предусмотрено.

Информацию о месторождениях подземных вод, заявитель вправе получить в порядке, предусмотренном статьей 27 Закона Российской Федерации от 02.06.2016 № 492 «Об утверждении Правил использования геологической информации о недрах, обладателем которой является Российская Федерация», приказом Минприроды России от 05.05 2012 № 122 «Об утверждении Административного регламента Федерального агентства по недропользованию по предоставлению государственной услуги по предоставлению в пользование геологической информации о недрах, полученной в результате государственного геологического изучения недр».

Для получения запрашиваемой Вами информации необходимо обратиться в

- Татарстанский филиал ФБУ «ТФГИ по Приволжскому федеральному округу» (420012, Республика Татарстан, г. Казань, ул. Муштары, д. 9 Б) - по вопросу получения сведений о месторождениях подземных вод с запасами более 500 м³/сут., о лицензируемых водозаборных сооружениях с водоотбором более 500 м³/сут.;

- Министерство экологии и природных ресурсов Республики Татарстан (420049, Республика Татарстан, г. Казань, ул. Павлюхина, д. 75), по вопросу получения сведений о месторождениях подземных вод с запасами менее 500 м³/сут. о лицензируемых водозаборных сооружениях с водоотбором менее 500 м³/сут., о зонах подтопления;

- Управление Федеральной службы по надзору в сфере защиты прав потребителей и благополучия человека по Республике Татарстан (420111, Республика Татарстан, г. Казань, ул. Большая Красная, д. 30) - по вопросу получения сведений о зонах санитарной охраны источников водоснабжения.

Приложение: 1) Карта-схема расположения объекта на 7 л.;

2) копия письма Министерства экологии и природных ресурсов Республики Татарстан от 27.06.2024 №11596/12 на 17 л.

Заместитель начальника
Приволжскнедра

Р.Н. Мухаметшин

Бойченко Н.В.
(843) 277-13-59

Взам. инв. №	
Подп. и дата	
Инв. № подл.	

Изм.	Кол.уч.	Лист	№док	Подп.	Дата

НКНХ.5273-ППТ4.3

Лист
95

**ПРИЛОЖЕНИЕ Е. ПИСЬМО МИНИСТЕРСТВА ОБОРОНЫ РОССИЙСКОЙ
ФЕДЕРАЦИИ ОТ 11.07.2024 № 603/6/4200 (НА 1 ЛИСТЕ)**



**МИНИСТЕРСТВО ОБОРОНЫ
РОССИЙСКОЙ ФЕДЕРАЦИИ
(МИНОБОРОНЫ РОССИИ)**

г. Москва, 119160

Генеральному директору

ООО «ИТПИ»

М.В.ГАГАРИНУ

109145, г. Москва, ул. Привольная, д.2,

корп. 5, эт. 4, пом. XI ком. 82б/3.

тел. 495 664-36-93

env@itpi.pro

« 11 » июля 2024 г. №603/6/4200

На № ИЭИ-90/06-24 от 27 июня 2024 г.

Уважаемый Михаил Владимирович!

Ваше обращение по вопросу предоставления информации о наличие/отсутствии границ приаэродромных территорий аэродромов государственной авиации для выполнения проектно-изыскательных работ по объекту: «Реконструкция линейного сооружения – имущественный комплекс «Управление этиленопроводов» на участке Нижнекамск – Казань. Модернизация объектов для транспортировки этилена с учетом дополнительных объемов от ЭТ-600» (далее – объект) (Российская Федерация, Республика Татарстан районы: Нижнекамский, Тукаевский, Мамадышский, Сабинский, Тюлячинский, Арский, Пестречинский, Высокогорский, Зеленодольский, муниципальное образование город Нижнекамск, муниципальное образование город Казань) командованием военно-воздушных сил по поручению рассмотрено.

Сообщаю Вам, что расположение запрашиваемого объекта не входит в границы приаэродромных территорий аэродромов государственной авиации.

Врио командующего
военно-воздушными силами

С. Григорьев

С. Григорьев

Взам. инв. №	
Подп. и дата	
Инв. № подл.	

Изм.	Кол.уч.	Лист	№док	Подп.	Дата

НКНХ.5273-ППТ4.3

Лист

96

ПРИЛОЖЕНИЕ F. ПИСЬМО ИСПОЛНИТЕЛЬНОГО КОМИТЕТА АРСКОГО МУНИЦИПАЛЬНОГО РАЙОНА ОТ 10.10.2024 № 3436 (НА 3 ЛИСТЕ)

ИСПОЛНИТЕЛЬНЫЙ КОМИТЕТ
АРСКОГО МУНИЦИПАЛЬНОГО РАЙОНА
РЕСПУБЛИКИ ТАТАРСТАН

площадь Советская, д.12, г.Арск, 422000



ТАТАРСТАН РЕСПУБЛИКАСЫ
АРЧА МУНИЦИПАЛЬ РАЙОНЫ
БАШКАРМА КОМИТЕТЫ

Совет мәйданы, 12 нче йорт, Арча шаһәре, 422000

Тел. (84366)3-00-44, факс (84366)3-11-44. E-mail: archa@tatar.ru www.arsk.tatarstan.ru

10.10.2024 № 3436

На № НЭН-241/09-24 от 27.09.2024

Генеральному директору
ООО «ИГПИ»

И.В.МАЙОРОВУ

Уважаемый Игорь Викторович!

В ответ на Ваше письмо исполнительный комитет Арского муниципального района сообщает, что в границах проектируемого объекта отсутствуют.

1) существующие, проектируемые и перспективные особо охраняемые природные территории (ООПТ) местного (муниципального) значения; территории зарезервированных под создание ООПТ местного (муниципального) значения; зон охраны ООПТ местного (муниципального) значения;

2) существующие и/или перспективные территории и/или акватории водно-болотных угодий;

3) ключевые орнитологические территории;

4) мелиорированные земли, мелиоративные системы;

5) особо ценные земли;

6) особо ценные продуктивные сельскохозяйственные угодья, использование которых для других целей не допускается;

7) поверхностные источники водоснабжения; зон санитарной охраны (ЗСО) поверхностных источников водоснабжения; водоводов; районов водопользования населения;

Документ создан в электронной форме. № 3436 от 10.10.2024. Исполнитель: Хасанов И.М.
Страница 1 из 3. Страница создана: 10.10.2024 16:08



Взам. инв. №	
Подп. и Дата	
Инв. № подл.	

Изм.	Кол.уч.	Лист	№док	Подп.	Дата	НКНХ.5273-ППТ4.3	Лист
							97

8) подземные источники водоснабжения; зоны санитарной охраны (ЗСО) подземных источников водоснабжения;

9) выпуски сточных вод в водные объекты;

10) полигоны отходов производства и потребления, внесенные в Государственный реестр объектов размещения отходов; санитарно-защитные зоны полигонов отходов производства и потребления; места несанкционированного складирования отходов; места химических, биологических, радиоактивных и других опасных техногенных захоронений, а также зоны охраны указанных объектов;

11) территории лечебно-оздоровительных местностей, курортов и природно-лечебных ресурсов; округа санитарной и горно-санитарной охраны лечебно-оздоровительных местностей и курортов;

12) месторождения общераспространённых (в том числе грунтовых) полезных ископаемых

13) объекты культурного наследия местного (муниципального) значения; зоны охраны, защитные зоны объектов культурного наследия местного (муниципального) значения;

14) зоны затопления и подтопления (графические сведения о плановой привязке положения границ на местности);

15) санитарно-защитные зоны, санитарные разрывы, опасных производственных объектов и сооружений, а также зон ограничения застройки, от источников электромагнитного излучения;

16) кладбищ и их санитарно-защитные зоны, включая сведения о статусе, типе и площади захоронений; зданий и сооружений похоронного назначения (в том числе крематориев), их санитарно-защитных зон;

17) аэродромы гражданской, военной, экспериментальной авиации и приаэродромных территорий (включая данные о подзонах приаэродромных территорий);

Документ создан в электронной форме. № 3436 от 10.10.2024. Исполнитель: Хасанов И.М.
Страница 2 из 3. Страница создана: 10.10.2024 16:08



Взам. инв. №
Подп. и Дата
Инв. № подл.

Изм.	Кол.уч.	Лист	№док	Подп.	Дата	НКНХ.5273-ППТ4.3	Лист
							98

18) территории традиционного природопользования коренных малочисленных народов РФ; территорий компактного проживания коренных малочисленных народов РФ.

Дополнительно сообщаем, что на участок инженерных изысканий попадают земли сельскохозяйственного назначения с кадастровыми номерами 16:09:040703:61, 16:09:040703:60, 16:09:040703:64 и земли лесного фонда 16:09:000000:656.

Руководитель



Р.М. Гатиятов

И.М. Хасанов
8(84366)-3-17-44

Документ создан в электронной форме. № 3436 от 10.10.2024. Исполнитель: Хасанов И.М.
Страница 3 из 3. Страница создана: 10.10.2024 16:08



Взам. инв. №	
Подп. и дата	
Инв. № подл.	

Изм.	Кол.уч.	Лист	№док	Подп.	Дата

НКНХ.5273-ППТ4.3

Лист
99

